

ព្រះរាជាណាចក្រកម្ពុជា  
ជាតិ សាសនា ព្រះមហាក្សត្រ



ក្រសួងព័ត៌មានជាតិ

ទិន្នន័យសារពើភ័ណ្ឌផ្លូវលេខ៧៧កម្ពុជា



បោះពុម្ពលើកទី ២  
ខែ សីហា ឆ្នាំ ២០២០

# បុព្វកថា

ការអភិវឌ្ឍប្រទេសជាតិ ក្រោមការដឹកនាំប្រកបដោយគតិបណ្ឌិត និងចក្ខុវិស័យវែងឆ្ងាយរបស់ **សម្តេចអគ្គមហាសេនាបតីតេជោ ហ៊ុន សែន នាយករដ្ឋមន្ត្រី នៃព្រះរាជាណាចក្រកម្ពុជា** បានកំណត់យកវិស័យអាទិភាពបួនគឺ ផ្លូវ ទឹក ភ្លើង និងមនុស្ស។ ចាប់ពីនីតិកាលទី ៦ មកអាទិភាពទាំងបួនត្រូវបានផ្លាស់ប្តូរលំដាប់នៃសារៈសំខាន់ទៅជា **មនុស្ស ផ្លូវ ភ្លើង និងទឹក** ដើម្បីផ្តល់អាទិភាពទីមួយទៅលើមនុស្ស និងនៅតែបន្តផ្តោតការយកចិត្តទុកដាក់ទៅលើ **ផ្លូវ ភ្លើង និងទឹក** ដែលក្នុងយុទ្ធសាស្ត្របន្តជំរុញការអភិវឌ្ឍសេដ្ឋកិច្ច និងសង្គមកិច្ច ស្របទៅតាមដំណាក់កាល និងស្ថានភាពជាក់ស្តែង ដែលបាននិងកំពុងធ្វើឱ្យសេដ្ឋកិច្ចមានកំណើនខ្ពស់ប្រកបដោយចីរភាព ហើយសង្គមជាតិមានការរីកចម្រើនគួរជាទីមោទនៈ។

ក្រសួងអភិវឌ្ឍន៍ជនបទ ដែលជាស្ថាប័នមានសមត្ថកិច្ចក្នុងការងារអភិវឌ្ឍន៍ជនបទ ពិសេសក្នុងការស្ថាបនា ការស្តារឡើងវិញ ការថែទាំ និងការជួសជុលហេដ្ឋារចនាសម្ព័ន្ធរូបវន្តគមនាគមន៍ជនបទ បាននិងកំពុងធ្វើឱ្យមានការប្រែប្រួលទាំងបរិមាណ និងគុណភាពក្នុងអត្រាគ្របដណ្តប់ប្រមាណ ៧៤% នៃផ្លូវថ្នល់ទូទាំងព្រះរាជាណាចក្រកម្ពុជា។ ផ្លូវជនបទ និងសំណង់សិល្បកម្ម បានដើរតួនាទីយ៉ាងសំខាន់ប្រកបដោយយុទ្ធសាស្ត្រក្នុងការធ្វើដំណើរ ការដឹកជញ្ជូន និងចរាចរណ៍បែងចែកកសិផលក៏ដូចជាទំនិញគ្រប់ប្រភេទនៅតាមតំបន់ជនបទ និងទូទាំងប្រទេស។ ជាក់ស្តែងការកែលម្អ ឬលើកកម្រិតផ្លូវជនបទពីផ្លូវដីទៅជាផ្លូវក្រាលក្រួស ក្រោម ពីផ្លូវក្រាលក្រួសក្រោម ទៅជាផ្លូវក្រាលកៅស៊ូ និងផ្លូវក្រាលបេតុង គឺមិនត្រឹមតែបង្កលក្ខណៈងាយស្រួលដល់ការធ្វើដំណើររបស់ប្រជាពលរដ្ឋប៉ុណ្ណោះទេ ថែមទាំងបានកាត់បន្ថយពេលវេលា និងកាត់បន្ថយចំណាយទៀតផង។ លើសពីនេះទៅទៀត ប្រព័ន្ធផ្លូវគមនាគមន៍ជនបទ បាននិងកំពុងរួមចំណែកបង្កើនប្រាក់ចំណូលលើកកម្ពស់ជីវភាព និងកាត់បន្ថយភាពក្រីក្ររបស់ប្រជាពលរដ្ឋជនបទប្រកបដោយសមធម៌ និងបរិយាប័ន្ន។ សរុបមកនាពេលបច្ចុប្បន្ននេះ ផ្លូវជនបទកំពុងដើរតួនាទីយ៉ាងសំខាន់ក្នុងលំហូរនៃធាតុចូលនិងធាតុចេញរបស់តំបន់ជនបទ និងបម្រើដោយផ្ទាល់នូវសកម្មភាពសេដ្ឋកិច្ច។ ម្យ៉ាងទៀត ផ្លូវជនបទបាននិងកំពុងបង្កលក្ខណៈងាយស្រួលដល់ការធ្វើដំណើរ ការប្រាស្រ័យទាក់ទងគ្នារវាងប្រជាជនគ្រប់ច្រកល្អក គ្រប់រដូវកាល សម្រួលគ្រប់សកម្មភាពសង្គមកិច្ច ក៏ដូចជាបង្កើនទីជនបទឱ្យនៅជិតគ្នា និងទីប្រជុំជន។

សៀវភៅទិន្នន័យសារពើភ័ណ្ឌផ្លូវជនបទទូទាំងប្រទេស ត្រូវបានបោះពុម្ពជាលើកដំបូងនៅឆ្នាំ ២០១៤ ក្រោយពីការចុះបញ្ជីសារពើភ័ណ្ឌផ្លូវជនបទតាមប្រព័ន្ធព័ត៌មានវិទ្យាត្រូវបានបង្កើត និងដាក់ឱ្យប្រើប្រាស់ និងធ្វើបច្ចុប្បន្នភាពប្រចាំខែ ដោយក្រុមការងារធ្វើបច្ចុប្បន្នភាពការគ្រប់គ្រងផ្លូវជនបទ។ ស្របតាមគោលការណ៍ធ្វើបច្ចុប្បន្នភាព សៀវភៅទិន្នន័យសារពើភ័ណ្ឌផ្លូវជនបទទូទាំងប្រទេស ត្រូវបានរៀបចំចងក្រង និងបោះពុម្ពរៀងរាល់ប្រាំឆ្នាំម្តង។ សៀវភៅទិន្នន័យសារពើភ័ណ្ឌផ្លូវជនបទទូទាំងប្រទេស ឆ្នាំ ២០២០ នេះ គឺជាការធ្វើបច្ចុប្បន្នភាពលើកទីមួយទៅលើការបោះពុម្ពដំបូងនៅឆ្នាំ ២០១៤ ដោយត្រូវបានរៀបចំចងក្រងបោះពុម្ពជាពីរប្រភេទផ្សេងគ្នាគឺ **"ទិន្នន័យសារពើភ័ណ្ឌផ្លូវជនបទទូទាំងប្រទេស"** ដែលរួមមានទិន្នន័យសរុបទាំង ២៥ រាជធានី ខេត្ត និង **"ទិន្នន័យសារពើភ័ណ្ឌផ្លូវជនបទរាជធានី ខេត្ត"** ដែលមានតែទិន្នន័យសម្រាប់រាជធានី ខេត្ត តែមួយប៉ុណ្ណោះ។

ការធ្វើបច្ចុប្បន្នភាពលើកនេះ ត្រូវបានផ្តោតជាសំខាន់ទៅលើវឌ្ឍនភាពនៃទិន្នន័យផ្លូវជនបទទូទាំងប្រទេសដែលស្ថិតក្រោមសមត្ថកិច្ចរបស់ក្រសួងអភិវឌ្ឍន៍ជនបទដែលរួមមាន៖ **ប្រភេទទី១** ជាផ្លូវដែលភ្ជាប់ពីផ្លូវជាតិ ផ្លូវខេត្ត ឆ្ពោះទៅកាន់ទីរួមក្រុង ស្រុក ខណ្ឌ និងផ្លូវដែលភ្ជាប់ពីទីរួមក្រុង ស្រុក ខណ្ឌ ឆ្ពោះទៅកាន់ទីរួមក្រុង ស្រុក ខណ្ឌ **ប្រភេទទី២** ជាផ្លូវដែលភ្ជាប់ពីទីរួមក្រុង ស្រុក ខណ្ឌ ឆ្ពោះទៅកាន់ទីប្រជុំជនឃុំ សង្កាត់ **ប្រភេទទី៣** ជាផ្លូវដែលភ្ជាប់ពីទីប្រជុំជនឃុំ សង្កាត់ ឆ្ពោះទៅកាន់ទីប្រជុំជនឃុំ សង្កាត់ និង**ប្រភេទទី៤** ជាផ្លូវដែលភ្ជាប់ពីទីប្រជុំជនឃុំ សង្កាត់ ឆ្ពោះទៅកាន់ទីប្រជុំជនភូមិ ផ្លូវដែលភ្ជាប់ពីទីប្រជុំជនភូមិ ឆ្ពោះទៅកាន់ទីប្រជុំជនភូមិ និងផ្លូវក្នុងភូមិ។ ទន្ទឹមនឹងនេះ ក្នុងគោលដៅកំណត់ឱ្យបានច្បាស់លាស់នូវប្រភេទនៃខ្សែផ្លូវជនបទនីមួយៗ ក្រុមការងារបានរៀបចំបង្កើតប្រព័ន្ធគ្រប់គ្រង និងធ្វើបច្ចុប្បន្នភាពទិន្នន័យផ្លូវជនបទតាមប្រព័ន្ធព័ត៌មានភូមិសាស្ត្រ (Geographic Information System) និងបានបោះពុម្ពផែនទីខ្សែផ្លូវជនបទតាមបណ្តាក្រុង ស្រុក ខណ្ឌទាំង ២០៣ នៃរាជធានី ខេត្ត ទូទាំងប្រទេស។

ក្នុងនាមក្រសួងអភិវឌ្ឍន៍ជនបទ ខ្ញុំសូមវាយតម្លៃខ្ពស់ និងថ្លែងអំណរគុណ ចំពោះក្រុមការងារធ្វើបច្ចុប្បន្នភាពការគ្រប់គ្រងផ្លូវជនបទតាមប្រព័ន្ធព័ត៌មានវិទ្យានៃក្រសួងអភិវឌ្ឍន៍ជនបទ ដែលដឹកនាំដោយ **ឯកឧត្តម ភួង សោភា** រដ្ឋលេខាធិការក្រសួងអភិវឌ្ឍន៍ជនបទ និងមន្ទីរអភិវឌ្ឍន៍ជនបទរាជធានី ខេត្តទាំងអស់ដែលបានខិតខំប្រឹងប្រែងយកអស់កម្លាំងកាយចិត្តក្នុងការចុះប្រមូល និងបញ្ចូលទិន្នន័យទៅក្នុងប្រព័ន្ធព័ត៌មានវិទ្យា ដើម្បីធ្វើបច្ចុប្បន្នភាព និងរៀបចំបោះពុម្ពសៀវភៅទិន្នន័យសារពើភ័ណ្ឌនេះ រហូតសម្រេចបានជោគជ័យតាមការគ្រោងទុក។ ជាមួយគ្នានេះ ខ្ញុំក៏សូមថ្លែងអំណរគុណយ៉ាងជ្រាលជ្រៅផងដែរចំពោះ **ឯកឧត្តម លោកជំទាវ លោក លោកស្រី** ជាថ្នាក់ដឹកនាំ និងគ្រប់អង្គការព័ន្ធនៃក្រសួងអភិវឌ្ឍន៍ជនបទទាំងអស់ ដែលបានរួមចំណែកជួយពិនិត្យ និងផ្តល់យោបល់កែលម្អប្រកបដោយស្មារតីទទួលខុសត្រូវខ្ពស់ និងបណ្តាដៃគូអភិវឌ្ឍន៍នានា ដែលបានផ្តល់កិច្ចសហប្រតិបត្តិការដ៏ល្អប្រសើរ ក្នុងការរួមចំណែកធ្វើឱ្យក្រសួងសម្រេចបាននូវសមិទ្ធផលដ៏មានសារៈសំខាន់នេះ។

ខ្ញុំសង្ឃឹមយ៉ាងមុតមាំថា សៀវភៅទិន្នន័យសារពើភ័ណ្ឌនេះនឹងក្លាយជាឧបករណ៍ដ៏មានសារៈសំខាន់ និងជាមូលដ្ឋានសម្រាប់ការរៀបចំគោលនយោបាយផែនការយុទ្ធសាស្ត្រអភិវឌ្ឍន៍ និងការគ្រប់គ្រងហេដ្ឋារចនាសម្ព័ន្ធគមនាគមន៍របស់អង្គការក្រោមឱវាទក្រសួងអភិវឌ្ឍន៍ជនបទ។ ទន្ទឹមនឹងនេះ ក្រសួង ស្ថាប័នពាក់ព័ន្ធ ក្នុងវិស័យផ្លូវថ្នល់ និងរដ្ឋបាលថ្នាក់ក្រោមជាតិ ដៃគូអភិវឌ្ឍន៍ ព្រមទាំងអង្គការសង្គមស៊ីវិល អាចយកទៅប្រើប្រាស់តាមតម្រូវការចាំបាច់ ដើម្បីជាប្រយោជន៍ដល់ប្រជាពលរដ្ឋ និងសង្គមជាតិ។

ថ្ងៃព្រហស្បតិ៍ ៩ ខែ ខែ ខ្សែ ខ្សែ ឆ្នាំ ២០២០ ទោ ស័ក ព.ស. ២៥៦៤  
រាជធានីភ្នំពេញ ថ្ងៃទី ១៣ ខែ សីហា ឆ្នាំ ២០២០

  
**បណ្ឌិតសភាចារ្យ អ៊ុន ភ័យ៉ុន**

# សេចក្តីផ្តើម

សៀវភៅទិន្នន័យសារពើភ័ណ្ឌផ្លូវជនបទទូទាំងប្រទេស បានបោះពុម្ពជាលើកដំបូងនៅឆ្នាំ ២០១៤។ ការចុះបញ្ជីសារពើភ័ណ្ឌផ្លូវជនបទតាមប្រព័ន្ធព័ត៌មានវិទ្យា ត្រូវបានរៀបចំឡើង និងធ្វើបច្ចុប្បន្នភាពប្រចាំខែដោយក្រុមការងាររៀបចំបញ្ជីសារពើភ័ណ្ឌ និងប្រមូលទិន្នន័យផ្លូវជនបទ នៃព្រះរាជាណាចក្រកម្ពុជា ដែលបានបង្កើត ឡើងក្នុងឆ្នាំ ២០១០។ តាមគោលការណ៍ច្បាប់ សៀវភៅទិន្នន័យសារពើភ័ណ្ឌផ្លូវជនបទទូទាំងប្រទេស ត្រូវបានបោះពុម្ពរៀងរាល់ប្រាំឆ្នាំម្តង ដោយនៅក្នុងឆ្នាំ ២០២០ នេះ គឺជាការធ្វើបច្ចុប្បន្នភាពលើកទីមួយទៅលើការបោះពុម្ពដំបូងនាឆ្នាំ ២០១៤ ដោយក្រុមការងារធ្វើបច្ចុប្បន្នភាពការគ្រប់គ្រងផ្លូវជនបទតាមប្រព័ន្ធព័ត៌មានវិទ្យា របស់ក្រសួងអភិវឌ្ឍន៍ជនបទ។

ការធ្វើបច្ចុប្បន្នភាពផ្លូវជនបទលើកនេះ ត្រូវបានពង្រីកវិសាលភាពគ្របដណ្តប់ទូទាំងប្រទេស និងបង្កើនបានភាពគ្រប់ជ្រុងជ្រោយដែលមានលក្ខណៈលម្អិត ដល់គ្រប់ភូមិ ហើយគុណភាពផ្លូវជនបទក៏ត្រូវបានកែលម្អ ឬលើកកម្រិតពីប្រភេទផ្លូវដីទៅជាផ្លូវក្រាលក្រួសក្រហម ពីផ្លូវក្រាលក្រួសក្រហមទៅជាផ្លូវក្រាលកៅស៊ូ និងផ្លូវក្រាលបេតុង។ ប្រវែងផ្លូវត្រូវបានកើនឡើងគួរឱ្យកត់សម្គាល់ ពោលគឺផ្លូវជនបទដែលមានប្រវែង ៣៩,៧១១.០០ គ.ម នៅឆ្នាំ ២០១៤ ត្រូវបានកើនឡើង ដល់ ៤៧,៩១៩.៥៣១ គ.ម នៅក្នុងអំឡុងខែមករា ឆ្នាំ ២០២០។

ដូចមាននៅក្នុងសៀវភៅទិន្នន័យសារពើភ័ណ្ឌដែលបានបោះពុម្ពលើកដំបូងដែរ ផ្លូវជនបទដែលស្ថិតក្រោមសមត្ថកិច្ចរបស់ក្រសួងអភិវឌ្ឍន៍ជនបទ ត្រូវបាន រក្សាជាប្រភេទដដែល៖ **ប្រភេទទី១** ជាផ្លូវដែលភ្ជាប់ពីផ្លូវជាតិ ផ្លូវខេត្ត ឆ្ពោះទៅកាន់ទីរួមក្រុង ស្រុក ខណ្ឌ និងផ្លូវដែលភ្ជាប់ពីទីរួមក្រុង ស្រុក ខណ្ឌ ឆ្ពោះទៅកាន់ ទីរួមក្រុង ស្រុក ខណ្ឌ **ប្រភេទទី២** ជាផ្លូវដែលភ្ជាប់ពីទីរួមក្រុង ស្រុក ខណ្ឌ ឆ្ពោះទៅកាន់ទីប្រជុំជនឃុំ សង្កាត់ **ប្រភេទទី៣** ជាផ្លូវដែលភ្ជាប់ពីទីប្រជុំជនឃុំ សង្កាត់ ឆ្ពោះទៅកាន់ទីប្រជុំជនឃុំ សង្កាត់ និង**ប្រភេទទី៤** ជាផ្លូវដែលភ្ជាប់ពីទីប្រជុំជនឃុំ សង្កាត់ ឆ្ពោះទៅកាន់ទីប្រជុំជនភូមិ ផ្លូវដែលភ្ជាប់ពីទីប្រជុំជនភូមិឆ្ពោះទៅកាន់ ទីប្រជុំជនភូមិ និងផ្លូវក្នុងភូមិ។ ទន្ទឹមនឹងនេះ ក្នុងគោលដៅកំណត់ឱ្យបានច្បាស់លាស់នូវប្រភេទខ្សែផ្លូវជនបទនីមួយៗ ក្រុមការងារបានរៀបចំបង្កើតប្រព័ន្ធគ្រប់គ្រង និងធ្វើបច្ចុប្បន្នភាពទិន្នន័យផ្លូវជនបទតាមប្រព័ន្ធព័ត៌មានភូមិសាស្ត្រ (Geographic Information System) និងបានបោះពុម្ពផែនទីខ្សែផ្លូវជនបទតាមបណ្តាក្រុង ស្រុក ខណ្ឌទាំង ២០៣ នៃរាជធានី ខេត្តទូទាំងប្រទេស។

សៀវភៅទិន្នន័យសារពើភ័ណ្ឌផ្លូវជនបទទូទាំងប្រទេស ដែលត្រូវបានធ្វើបច្ចុប្បន្នភាពលើកទីមួយនេះ ត្រូវបានបោះពុម្ពជាពីរប្រភេទផ្សេងគ្នា គឺ៖ **១).ទិន្នន័យសារពើភ័ណ្ឌផ្លូវជនបទទូទាំងប្រទេស** ដែលមានទិន្នន័យ រួមទាំង ២៥ រាជធានី ខេត្ត និង២).**ទិន្នន័យសារពើភ័ណ្ឌផ្លូវជនបទរាជធានី ខេត្ត** ដែលមានទិន្នន័យសម្រាប់រាជធានី ខេត្តនីមួយៗដាច់ដោយឡែកពីគ្នា។ ចំពោះសៀវភៅប្រភេទទី១ នៅក្នុងតារាង ៣. ១ បានបង្ហាញអំពីប្រភេទនៃកម្រាលផ្លូវជនបទ និងប្រវែងសរុបដែលសម្រេចបានគិតត្រឹមខែមករា ឆ្នាំ ២០២០ គឺមានប្រវែងសរុប ៤៧,៩១៩.៥៣១ គ.ម ដែលក្នុងនោះ ប្រភេទកម្រាលកៅស៊ូមួយជាន់មានប្រវែង សរុប ៤០៨.៤៩៦ គ.ម កម្រាលកៅស៊ូពីរជាន់មានប្រវែងសរុប ៣,១៦៦.៤២៩ គ.ម កម្រាលបេតុងមានប្រវែងសរុប ៨២១.៣៣៩ គ.ម កម្រាលក្រួសក្រហម មានប្រវែងសរុប ២៧,៧៩៨.៩២៥ គ.ម កម្រាលល្បាយក្រួសអាចម៍ផ្កាយមានប្រវែងសរុប ១,៥១០.៧៦០ គ.ម កម្រាលល្បាយកំទេចថ្មភ្នំមានប្រវែងសរុប ២,៣០៥.៧៦៥ គ.ម កម្រាលដីសមានប្រវែងសរុប ៩,១៧១.២៥៩ គ.ម កម្រាលខ្សាច់ភ្នំមានប្រវែងសរុប ២,៤០៥.១៣១ គ.ម និងប្រភេទកម្រាលផ្សេងៗទៀត មានប្រវែងសរុប ៣៣១.៤២៧ គ.ម។ នៅក្នុងតារាង ៣.២ សៀវភៅនេះបានបង្ហាញអំពីសមិទ្ធផលដែលសម្រេចបាន ១០០% ធៀបនឹងផែនការដែលបានគ្រោង ទុកពីឆ្នាំ ២០១០ ដល់ឆ្នាំ ២០២០។

លើសពីនេះ សៀវភៅក៏បានរៀបរាប់លម្អិតអំពីទីតាំង, ប្រវែងខ្សែផ្លូវ, ឈ្មោះផ្លូវ, និយាមកា, ទទឹងផ្លូវ, ប្រភេទកម្រាល, ប្រភេទខ្សែផ្លូវ, ប្រភពថវិកា, អ្នក ទទួលការ, ឆ្នាំស្ថាបនា ស្ថានភាពរំលាយ ថែទាំ និងជួសជុលផ្លូវជនបទនិងសំណង់សិល្បកា, និងផែនទីផ្លូវជនបទនៅតាមបណ្តារាជធានី ខេត្ត ក្រុង ស្រុក ខណ្ឌ ។ ចំពោះសៀវភៅប្រភេទទី ២ ក៏មិនខុសពីសៀវភៅប្រភេទទី ១ ដែរ គឺមានតារាង ៣.១, តារាង ៣.២, ទីតាំងខ្សែផ្លូវ, និងផែនទីខ្សែផ្លូវនៅតាមបណ្តារាជធានី ខេត្ត ក្រុង ស្រុក ខណ្ឌ ដូចគ្នា។ សៀវភៅប្រភេទទី ២ នេះ ដកស្រង់យកតែទិន្នន័យសម្រាប់ខេត្តមណ្ឌលគិរីមួយមកបោះពុម្ពតែប៉ុណ្ណោះ។

ជាងនេះទៅទៀត សៀវភៅនេះមានការពិពណ៌នាពីប្រព័ន្ធកូអរដោនេភូមិសាស្ត្រច្បាស់លាស់ ដោយខ្សែផ្លូវនីមួយៗមានលេខកូដមួយជាសម្គាល់ (លេខកូដ នេះមិនមែនជាលេខផ្លូវជនបទទេ)។ ចំណែកផែនទីខ្សែផ្លូវជនបទ ត្រូវបានរៀបតាមលេខកូដរាជធានី ខេត្ត ក្រុង ស្រុក និងខណ្ឌ ដែលបានកំណត់ឱ្យប្រើប្រាស់ជា ផ្លូវការដោយក្រសួងមហាផ្ទៃ។ ឈ្មោះផ្លូវដែលក្រុមការងារបានដាក់ក្នុងសៀវភៅទិន្នន័យសារពើភ័ណ្ឌនេះ ជាឈ្មោះក្រៅផ្លូវការនៅឡើយ ដោយឈ្មោះផ្លូវភាគច្រើន កើតពីបន្ទុះរាងឈ្មោះភូមិ ឬទីប្រជុំជន ត្រង់ចំណុចចាប់ផ្តើមនៃផ្លូវ និងឈ្មោះភូមិ ឬទីប្រជុំជនត្រង់ចំណុចបញ្ចប់នៃផ្លូវ។ ទន្ទឹមនឹងនេះ ក្រុមការងារក៏បានស្រង់ ឈ្មោះផ្លូវមួយចំនួនដែលប្រជាជនប្រើប្រាស់ជាក់ស្តែងយកមកដាក់ក្នុងបញ្ជីផងដែរ។

ព័ត៌មានអំពីឆ្នាំជួសជុលសំដៅលើ ឆ្នាំចុងក្រោយដែលប្រតិបត្តិការសាងសង់ កែលម្អ ជួសជុល ឬ ថែទាំផ្លូវជនបទត្រូវបានអនុវត្ត។ ចំពោះព័ត៌មានអំពី សំណង់សិល្បកា សៀវភៅនេះបានបង្ហាញតែចំនួនសរុបរបស់លូ និងស្ពាននៅតាមបណ្តាយខ្សែផ្លូវនីមួយៗប៉ុណ្ណោះ។ រីឯទិន្នន័យលម្អិតរបស់សំណង់សិល្បកា និង ទិន្នន័យសំណង់រដ្ឋបាលសាធារណៈដទៃទៀត ដែលមាននៅតាមបណ្តាយខ្សែផ្លូវជនបទនីមួយៗ រួមមាន វត្តអារាម ផ្សារ សាលារៀន មណ្ឌលសុខភាព សាលាស្រុក សាលាឃុំ ប៉ុស្តិ៍នគរបាល ស្នាក់ការភូមិ វិហារអ៊ីស្លាម។ល។ មានរក្សាទុកនៅក្នុងប្រព័ន្ធទិន្នន័យកូអរដោនេភូមិសាស្ត្រផ្លូវជនបទរបស់ក្រសួងអភិវឌ្ឍន៍ជនបទ សម្រាប់ បោះពុម្ពផែនទីខ្នាតធំ។

សៀវភៅទិន្នន័យបញ្ជីសារពើភ័ណ្ឌផ្លូវជនបទនេះ ជាឧបករណ៍មានសារៈសំខាន់ក្នុងការជួយដល់អង្គការជំនាញពាក់ព័ន្ធចំណុះក្រសួងអភិវឌ្ឍន៍ជនបទផ្ទាល់ ក៏ដូចជាក្រសួង ស្ថាប័ន រដ្ឋបាលថ្នាក់ក្រោមជាតិ ដៃគូជាតិ និងអន្តរជាតិ ព្រមទាំងវិស័យឯកជន។ល។ ក្នុងការរៀបចំផែនការ កម្មវិធីនយោបាយអភិវឌ្ឍន៍ផ្លូវថ្នល់ ការងារគ្រប់គ្រង និងប្រើប្រាស់ផ្លូវជនបទប្រកបដោយប្រសិទ្ធភាព។

**មាតិកា**

**ទំព័រ**

បុព្វកថា	I
សេចក្តីផ្តើម	II
មាតិកា	III
១-ព័ត៌មានទូទៅ និងវាក្យសព្ទគន្លឹះ	១
២-វិធីសាស្ត្រក្នុងការប្រមូលទិន្នន័យ	២
៣-ទិន្នន័យសរុបនៃប្រភេទកម្រាលនិងប្រវែងផ្លូវជនបទ និងលទ្ធផលសារពើភ័ណ្ឌផ្លូវជនបទ ២០១០-២០២០	២
តារាង ៣.១. ប្រភេទកម្រាល និងប្រវែងផ្លូវជនបទទូទាំងប្រទេស	៣
តារាង ៣.២. លទ្ធផលសារពើភ័ណ្ឌផ្លូវជនបទ ២០១០-២០២០	៤
៤- ទិន្នន័យសារពើភ័ណ្ឌផ្លូវជនបទខេត្តមណ្ឌលគិរី	៥
<b>១១ ខេត្តមណ្ឌលគិរី</b>	<b>៦</b>
តារាងប្រភេទកម្រាល និងប្រវែងផ្លូវជនបទខេត្តមណ្ឌលគិរី	៧
ក្រាហ្វិកប្រភេទកម្រាល និងប្រវែងផ្លូវជនបទខេត្តមណ្ឌលគិរី	៨
តារាងលទ្ធផលសារពើភ័ណ្ឌផ្លូវជនបទ ២០១០-២០២០ ខេត្តមណ្ឌលគិរី	៩
ផែនទីផ្លូវជនបទខេត្តមណ្ឌលគិរី	១០
<u>១១០១ ស្រុកកែវសីមា</u>	<u>១១</u>
តារាងលទ្ធផលសារពើភ័ណ្ឌផ្លូវជនបទ ២០១០-២០២០ ស្រុកកែវសីមា	១២
ក្រាហ្វិកប្រភេទកម្រាល និងប្រវែងផ្លូវជនបទស្រុកកែវសីមា	១៣
ផែនទីផ្លូវជនបទស្រុកកែវសីមា	១៤
<u>១១០២ ស្រុកកោះញែក</u>	<u>១៥</u>
តារាងលទ្ធផលសារពើភ័ណ្ឌផ្លូវជនបទ ២០១០-២០២០ ស្រុកកោះញែក	១៦
ក្រាហ្វិកប្រភេទកម្រាល និងប្រវែងផ្លូវជនបទស្រុកកោះញែក	១៨
ផែនទីផ្លូវជនបទស្រុកកោះញែក	១៩
<u>១១០៣ ស្រុកអូររាំង</u>	<u>២០</u>
តារាងលទ្ធផលសារពើភ័ណ្ឌផ្លូវជនបទ ២០១០-២០២០ ស្រុកអូររាំង	២១
ក្រាហ្វិកប្រភេទកម្រាល និងប្រវែងផ្លូវជនបទស្រុកអូររាំង	២២
ផែនទីផ្លូវជនបទស្រុកអូររាំង	២៣
<u>១១០៤ ស្រុកពេជ្រាដា</u>	<u>២៤</u>
តារាងលទ្ធផលសារពើភ័ណ្ឌផ្លូវជនបទ ២០១០-២០២០ ស្រុកពេជ្រាដា	២៥
ក្រាហ្វិកប្រភេទកម្រាល និងប្រវែងផ្លូវជនបទស្រុកពេជ្រាដា	២៦
ផែនទីផ្លូវជនបទស្រុកពេជ្រាដា	២៧
<u>១១០៥ ក្រុងសែនមនោរម្យ</u>	<u>២៨</u>
តារាងលទ្ធផលសារពើភ័ណ្ឌផ្លូវជនបទ ២០១០-២០២០ ក្រុងសែនមនោរម្យ	២៩
ក្រាហ្វិកប្រភេទកម្រាល និងប្រវែងផ្លូវជនបទក្រុងសែនមនោរម្យ	៣០
ផែនទីផ្លូវជនបទក្រុងសែនមនោរម្យ	៣១

**១- ព័ត៌មានទូទៅ និងវាក្យសព្ទគន្លឹះ**

**ព័ត៌មានទូទៅ**

ផ្ទៃដីសរុប: គម <sup>២</sup>	១៨១ ០៣៥
ចំនួនរាជធានី	១
ចំនួនខេត្ត	២៤
ចំនួនក្រុង	២៧
ចំនួនខណ្ឌ	១៤
ចំនួនស្រុក	១៦២
ចំនួនសង្កាត់	២៤១
ចំនួនឃុំ	១ ៤០៥
ចំនួនភូមិ	១៤ ៣៨៣

**វាក្យសព្ទគន្លឹះ**

- ១- លេខ 47.908 គ.ម អានថា សែសិបប្រាំពីរគីឡូម៉ែត្រ និងប្រាំបួនរយប្រាំបីម៉ែត្រ។
- ២- លេខ 1,822.173 គ.ម អានថា មួយពាន់ប្រាំបីរយម៉ែត្រគីឡូម៉ែត្រ និងមួយរយចិតសិបបីម៉ែត្រ។
- ៣- បញ្ជីសារពើភ័ណ្ណផ្លូវជនបទ សំដៅដល់កំណត់ត្រាទ្រព្យសម្បត្តិផ្លូវជនបទទាំងអស់។
- ៤- ទិន្នន័យផ្លូវជនបទ សំដៅដល់ទិន្នន័យជាបរិមាណ និងគុណភាព របស់ផ្លូវជនបទ។
- ៥- ផ្លូវថ្នល់ សំដៅដល់ទំហំផ្លូវទាំងមូលរួមមាន គូផ្លូវ ទ្រូងផ្លូវ ជាយផ្លូវ ឬចិញ្ចើមផ្លូវ។
- ៦- សំណង់សិល្បកាយ សំដៅដល់សំណង់ស្ថាន លូ ជញ្ជាំងទប់ដី ប្រព័ន្ធរំដោះទឹក និងសំណង់រូបវន្តផ្សេងទៀតដែលផ្តល់សុវត្ថិភាព ប្រសិទ្ធភាព និងស្ថិរភាពដល់ផ្លូវថ្នល់។
- ៧- ផ្លូវជាតិ សំដៅដល់ផ្លូវដែលមានចរាចរណ៍ច្រើន៖
  - ក- ផ្លូវភ្ជាប់ចេញពីរាជធានីភ្នំពេញឆ្ពោះទៅកាន់ក្រុងនៃខេត្តនីមួយៗនៅទូទាំងប្រទេស។
  - ខ- ផ្លូវភ្ជាប់ចេញពីក្រុងនៃខេត្តមួយ ឆ្ពោះទៅកាន់ក្រុងនៃខេត្តមួយទៀត។
  - គ- ផ្លូវភ្ជាប់ចេញពីផ្លូវជាតិ ឆ្ពោះទៅកាន់ផ្លូវជាតិ។
  - ឃ- ផ្លូវបែកចេញពីផ្លូវជាតិ ឆ្ពោះទៅកាន់ក្រុងនៃខេត្តមួយ។
  - ង- ផ្លូវបែកចេញពីផ្លូវជាតិ ឬផ្លូវភ្ជាប់ចេញពីក្រុងនៃខេត្តមួយ ឆ្ពោះទៅកាន់តំបន់សំខាន់ៗ ដូចជា កំពង់ផែ ស្ថានីយរថភ្លើង អាកាសយានដ្ឋាន តំបន់សេដ្ឋកិច្ចពិសេស រមណីយដ្ឋានទេសចរណ៍ ច្រកទ្វារព្រំដែន តំបន់មានសក្តានុពលសេដ្ឋកិច្ចសំខាន់ៗផ្សេងទៀត។
  - ច- ផ្លូវសំខាន់ៗរបស់ជាតិ មានចរាចរណ៍ច្រើនដែលកំណត់ដោយរាជរដ្ឋាភិបាល តាមសំណើរបស់ ក្រសួងសាធារណការ និងដឹកជញ្ជូន។
- ៨- ផ្លូវខេត្ត សំដៅដល់ផ្លូវដែលមានចរាចរណ៍មធ្យម ៖
  - ក- ផ្លូវភ្ជាប់ចេញពីក្រុងនៃខេត្តមួយ ឆ្ពោះទៅកាន់ទីរួមស្រុក ខណ្ឌ។
  - ខ- ផ្លូវបែកចេញពីផ្លូវជាតិ ឆ្ពោះទៅកាន់ផ្លូវខេត្ត។
  - គ- ផ្លូវបែកចេញពីផ្លូវខេត្ត ឬផ្លូវក្រុង ឆ្ពោះទៅកាន់ទីរួមស្រុក ខណ្ឌ។
  - ឃ- ផ្លូវភ្ជាប់ចេញពីក្រុងនៃខេត្តមួយ ឆ្ពោះទៅកាន់ផ្លូវខេត្ត។
  - ង- ផ្លូវបែកចេញពីខេត្ត ឆ្ពោះទៅកាន់ផ្លូវខេត្ត។
  - ច- ផ្លូវបែកចេញពីផ្លូវខេត្ត ឬផ្លូវក្រុង ឬផ្លូវទីប្រជុំជននានាក្នុងខេត្តទៅកាន់តំបន់សំខាន់ៗ ដូចជា កំពង់ផែ ស្ថានីយរថភ្លើង អាកាសយានដ្ឋាន តំបន់សេដ្ឋកិច្ចពិសេស រមណីយដ្ឋានទេសចរណ៍ ច្រកទ្វារព្រំដែនទ្វេភាគី តំបន់មានសក្តានុពលសេដ្ឋកិច្ចមធ្យមផ្សេងទៀត។
- ៩- ផ្លូវជនបទ សំដៅដល់៖
  - ក- ផ្លូវដែលភ្ជាប់ពីផ្លូវជាតិ ផ្លូវខេត្ត ឆ្ពោះទៅកាន់ក្រុង ទីរួមស្រុក ខណ្ឌ ទីប្រជុំជនឃុំ សង្កាត់ និងទៅភូមិ។
  - ខ- ផ្លូវដែលភ្ជាប់ពីក្រុង ទីរួមស្រុក ខណ្ឌ ឆ្ពោះទៅកាន់ក្រុង ទីរួមស្រុក ខណ្ឌ។
  - គ- ផ្លូវដែលភ្ជាប់ពីក្រុង ទីរួមស្រុក ខណ្ឌ ទៅទីប្រជុំជនឃុំ សង្កាត់។
  - ឃ- ផ្លូវដែលភ្ជាប់ពីទីប្រជុំជនឃុំ សង្កាត់ ទៅទីប្រជុំជនឃុំ សង្កាត់។
  - ង- ផ្លូវដែលភ្ជាប់ពីទីប្រជុំជនឃុំ សង្កាត់ទៅភូមិ។
  - ច- ផ្លូវដែលភ្ជាប់ពីភូមិទៅភូមិ។
  - ឆ- ផ្លូវក្នុងភូមិ។

**២- វិធីសាស្ត្រក្នុងការប្រមូលទិន្នន័យ**

ទិន្នន័យផ្លូវជនបទ និងសំណង់សិល្បកាយត្រូវបានរៀបចំចងក្រងនិងបោះពុម្ពឡើងវិញរៀងរាល់ប្រាំឆ្នាំម្តង។ ក្រសួងអភិវឌ្ឍន៍ជនបទបានរៀបចំបង្កើត ក្រុមការងារធ្វើបច្ចុប្បន្នភាពការគ្រប់គ្រងផ្លូវជនបទតាមប្រព័ន្ធព័ត៌មានវិទ្យា ដែលមានសមាសភាពគ្រប់ថ្នាក់ចូលរួមចាប់តាំងពីរដ្ឋបាលកណ្តាលរហូតដល់មន្ទីរ អភិវឌ្ឍន៍ជនបទរាជធានី ខេត្ត។ ក្រុមការងារបានចុះស្រង់ទិន្នន័យនិងធ្វើបច្ចុប្បន្នភាពខ្សែផ្លូវជនបទគ្រប់ប្រភេទនៅតាមបណ្តាក្រុង ស្រុក ខណ្ឌ នៃរាជធានី ខេត្តទាំង ២៥ និងទូទាំងប្រទេស និងដាក់បញ្ចូលក្នុងប្រព័ន្ធព័ត៌មានវិទ្យានៅរៀងរាល់ខែ។

**៣- ទិន្នន័យសរុបនៃប្រភេទកម្រាលនិងប្រព័ន្ធផ្លូវជនបទ និងលទ្ធផលសារពើភ័ណ្ឌផ្លូវជនបទ ២០១០-២០២០**

ផ្លូវជនបទសរុបត្រូវបានស្ថាបនា ស្តារឡើងវិញ ថែទាំ និងជួសជុលទៅតាមប្រភេទកម្រាលផ្សេងៗគ្នា ដូចមានចែងនៅក្នុងតារាង ៣.១ ស្តីពី ប្រភេទកម្រាល និងប្រវែងផ្លូវជនបទទូទាំងប្រទេស និងសមិទ្ធផលដែលក្រសួងអភិវឌ្ឍន៍ជនបទសម្រេចបានពីឆ្នាំ២០១០ ដល់អំឡុងខែមករា ឆ្នាំ២០២០ ដូចមាន ចែងនៅក្នុងតារាង ៣.២ ស្តីពីលទ្ធផលសារពើភ័ណ្ឌផ្លូវជនបទ ២០១០-២០២០។

ដោយឡែកនៅខេត្តមណ្ឌលគិរី សៀវភៅទិន្នន័យសារពើភ័ណ្ឌផ្លូវជនបទបានបញ្ជាក់លម្អិតអំពីប្រភេទកម្រាលនិងប្រវែងផ្លូវជនបទ ក្រាហ្វិក ផែនទីខ្សែ ផ្លូវ និងលទ្ធផលសារពើភ័ណ្ឌផ្លូវជនបទរបស់ខេត្ត ក្រុង ស្រុក ឃុំ សង្កាត់ និងភូមិ។

**តារាង ៣.១ ប្រភេទកម្រាល និងប្រភេទផ្លូវថ្នល់បណ្តាញប្រទេស**

ល.រ	រាជធានី-ខេត្ត	សរុប		កេរស៊ី ១ ជាន់	កេរស៊ី ២ ជាន់	បេតុង	ក្រុសក្រហម	ល្បាយក្រុស អាចម៍ផ្កាយ	ល្បាយកំនេច ថ្មក្តី	ដីស	ខ្សាច់ក្តី	ផ្សេងៗ
		ខ្សែ	ប្រវែង (គ.ម)	ប្រវែង (គ.ម)	ប្រវែង (គ.ម)	ប្រវែង (គ.ម)	ប្រវែង (គ.ម)	ប្រវែង (គ.ម)	ប្រវែង (គ.ម)	ប្រវែង (គ.ម)	ប្រវែង (គ.ម)	ប្រវែង (គ.ម)
០១	បន្ទាយមានជ័យ	2,067	2,925.026	47.908	272.702	100.387	1,822.173	80.884	60.128	540.844		
០២	បាត់ដំបង	2,140	5,554.310	7.009	503.626	32.062	3,630.711	17.909	438.168	907.861		16.964
០៣	កំពង់ចាម	508	1,807.141	17.000	217.565	101.128	1,128.805		113.464	209.531	19.648	
០៤	កំពង់ឆ្នាំង	656	1,855.910		261.595		1,486.455		43.730	64.130		
០៥	កំពង់ស្ពឺ	1,273	2,978.000	20.400	334.770	46.770	1,824.000		283.470	316.660	147.510	4.420
០៦	កំពង់ធំ	1,108	2,658.175	0.826	130.257	6.689	1,848.024		2.000	670.379		
០៧	កំពត	724	2,105.263	9.150	14.000	18.790	1,892.374		8.911	162.038		
០៨	កណ្តាល	1,047	2,377.060		59.500	40.950	745.490		140.720	1,303.000	76.660	10.740
០៩	កោះកុង	131	488.416		9.700	4.237	415.913		11.777	46.789		
១០	ក្រចេះ	248	2,244.339				1,663.344	324.385	46.800	209.810		
១១	មណ្ឌលគិរី	66	479.040			2.120	148.920		258.800	69.200		
១២	ភ្នំពេញ	187	561.301		29.200	335.123	48.600	83.687	5.970	48.991	9.730	
១៣	ព្រះវិហារ	472	1,586.859		119.110	3.985	1,309.626			154.138		
១៤	ព្រៃវែង	1,097	3,557.422	0.775	316.127	8.168	801.802			1,668.078	762.472	
១៥	ពោធិ៍សាត់	599	1,884.995		239.971		1,191.744			443.852		9.428
១៦	រតនគិរី	332	1,047.534		64.200	0.974	884.016		1.000	93.944	3.400	
១៧	សៀមរាប	819	2,789.899	101.400	132.000	11.895	1,659.235			885.369		
១៨	ព្រះសីហនុ	202	381.503	12.500	32.000	33.377	110.714		179.932	12.980		
១៩	ស្ទឹងត្រែង	170	1,159.413		15.100		44.709	839.438		260.166		
២០	ស្វាយរៀង	764	2,714.211	181.428	45.600	16.771	1,068.241		6.920	133.715	1,261.536	
២១	តាកែវ	689	2,399.939		153.400		978.877		298.948	566.000	115.039	287.675
២២	ឧត្តរមានជ័យ	383	1,222.779	2.400	97.770		999.120			123.489		
២៣	កែប	67	165.893		3.000	1.136	67.378		81.602	12.777		
២៤	ប៉ៃលិន	168	517.091		13.730		33.007		322.495	145.659		2.200
២៥	ត្បូងឃ្មុំ	794	2,458.012	7.700	101.506	56.777	1,995.647	164.457	0.930	121.859	9.136	
សរុបរួម (គ.ម)		16,711	47,919.531	408.496	3,166.429	821.339	27,798.925	1,510.760	2,305.765	9,171.259	2,405.131	331.427

**តារាង ៣.២ លទ្ធផលសារពើភ័ណ្ណផ្គត់ផ្គង់ ២០១០-២០២០**

ល.រ	អាជ្ញាធរ-ខេត្ត	ផែនការសរុប (២០១០-២០២០)		ដើមគ្រួសារ (២០១៤)		ផែនការ និងការអនុវត្ត (២០១៥-២០២០)					បូកសរុបការអនុវត្តសរុប		% អនុវត្ត	
						ផែនការ		ក្នុងគ្រួសារ						
		ខ្សែ	គ.ម	ខ្សែ	គ.ម	ខ្សែ	គ.ម	ខ្សែ	គ.ម	% អនុវត្ត	ខ្សែ	គ.ម		
1	2	3	4	5	6	7	8	9	10	11=10/8	12=5+9	13=6+10	14=13/4	
០១	បន្ទាយមានជ័យ	2,067	2,925.026	1,983	2,723.437	84	201.589	84	201.589	100%	2,067	2,925.026	100%	
០២	បាត់ដំបង	2,140	5,554.310	1,865	4,285.927	275	1268.383	275	1,268.383	100%	2,140	5,554.310	100%	
០៣	កំពង់ចាម	508	1,807.141	288	1,390.348	220	416.793	220	416.793	100%	508	1,807.141	100%	
០៤	កំពង់ឆ្នាំង	656	1,855.910	399	1,344.662	257	511.248	257	511.248	100%	656	1,855.910	100%	
០៥	កំពង់ស្ពឺ	1,273	2,978.000	1,167	2,803.000	106	175.000	106	175.000	100%	1,273	2,978.000	100%	
០៦	កំពង់ធំ	1,108	2,658.175	858	2,217.729	250	440.446	250	440.446	100%	1,108	2,658.175	100%	
០៧	កំពត	724	2,105.263	655	1,951.190	69	154.073	69	154.073	100%	724	2,105.263	100%	
០៨	កណ្តាល	1,047	2,377.060	1,016	2,226.330	31	150.730	31	150.730	100%	1,047	2,377.060	100%	
០៩	កោះកុង	131	488.416	112	418.151	19	70.265	19	70.265	100%	131	488.416	100%	
១០	ក្រចេះ	248	2,244.339	211	1,982.857	37	261.482	37	261.482	100%	248	2,244.339	100%	
១១	មណ្ឌលគិរី	66	479.040	27	291.600	39	187.440	39	187.440	100%	66	479.040	100%	
១២	ភ្នំពេញ	187	561.301	180	542.761	7	18.540	7	18.540	100%	187	561.301	100%	
១៣	ព្រះវិហារ	472	1,586.859	349	1,200.175	123	386.684	123	386.684	100%	472	1,586.859	100%	
១៤	ព្រៃវែង	1,097	3,557.422	719	3,137.853	378	419.569	378	419.569	100%	1,097	3,557.422	100%	
១៥	ពោធិ៍សាត់	599	1,884.995	464	1,585.565	135	299.430	135	299.430	100%	599	1,884.995	100%	
១៦	រតនគិរី	332	1,047.534	285	888.006	47	159.528	47	159.528	100%	332	1,047.534	100%	
១៧	សៀមរាប	819	2,789.899	388	2,055.390	431	734.509	431	734.509	100%	819	2,789.899	100%	
១៨	ព្រះសីហនុ	202	381.503	175	314.676	27	66.827	27	66.827	100%	202	381.503	100%	
១៩	ស្ទឹងត្រែង	170	1,159.413	53	560.339	117	599.074	117	599.074	100%	170	1,159.413	100%	
២០	ស្វាយរៀង	764	2,714.211	635	2,481.998	129	232.213	129	232.213	100%	764	2,714.211	100%	
២១	តាកែវ	689	2,399.939	602	2,217.182	87	182.757	87	182.757	100%	689	2,399.939	100%	
២២	ឧត្តរមានជ័យ	383	1,222.779	263	898.254	120	324.525	120	324.525	100%	383	1,222.779	100%	
២៣	កែប	67	165.893	54	102.237	13	63.656	13	63.656	100%	67	165.893	100%	
២៤	ប៉ៃលិន	168	517.091	142	382.952	26	134.139	26	134.139	100%	168	517.091	100%	
២៥	ត្បូងឃ្មុំ	794	2,458.012	458	1,881.660	336	576.352	336	576.352	100%	794	2,458.012	100%	
សរុបរួម		16,711	47,919.531	13,348	39,884.279	3,363	8,035.252	3,363	8,035.252	100%	16,711	47,919.531	100%	



**៤- ទិន្នន័យសារពើភ័ណ្ឌផ្លូវជនបទខេត្តមណ្ឌលគិរី**

ខេត្តមណ្ឌលគិរី មានចំនួន ០៤ ស្រុក និង ០១ ក្រុង ។ ទិន្នន័យសារពើភ័ណ្ឌផ្លូវជនបទខេត្តមណ្ឌលគិរី បានរៀបចំធ្វើបច្ចុប្បន្នភាព នៅរៀងរាល់ខែ នឹងដាក់បញ្ចូលក្នុងប្រព័ន្ធព័ត៌មានវិទ្យា។ ទិន្នន័យទាំងនេះ ក្រសួងអភិវឌ្ឍន៍ជនបទ បានជ្រើសរើសតែខ្សែផ្លូវណាដែល ស្ថិតក្រោមសមត្ថកិច្ចរបស់ខ្លួន រួចរៀបចំឱ្យក្លាយជាបញ្ជីសារពើភ័ណ្ឌផ្លូវជនបទខេត្តមណ្ឌលគិរី។

ការបោះពុម្ពលើកទី ២ នេះ ទិន្នន័យសារពើភ័ណ្ឌផ្លូវជនបទខេត្តមណ្ឌលគិរី បានគ្របដណ្តប់ដល់ភូមិ ហើយបានរៀបចំទៅតាម លំដាប់លេខកូដខេត្ត ស្រុក និងក្រុង រួមមាន ខេត្តមណ្ឌលគិរីលេខកូដ ១១ ស្រុកកែវសីមាលេខកូដ ១១០១ ស្រុកកោះញែកលេខកូដ ១១០២ ស្រុកអូររាំងលេខកូដ ១១០៣ ស្រុកពេជ្រាជាលេខកូដ ១១០៤ និងក្រុងសែនមនោរម្យលេខកូដ ១១០៥ ។

## **១១- ខេត្តបណ្ណាលគិរី**

**ខេត្តបណ្ណាលគិរី មាន ០៤ ស្រុក និង ០១ ក្រុង រួមមាន៖**

**១១០១- ស្រុកកែវសីមា**

**១១០២- ស្រុកកោះព្រៃក**

**១១០៣- ស្រុកអូររាំង**

**១១០៤- ស្រុកពេជ្រាដា**

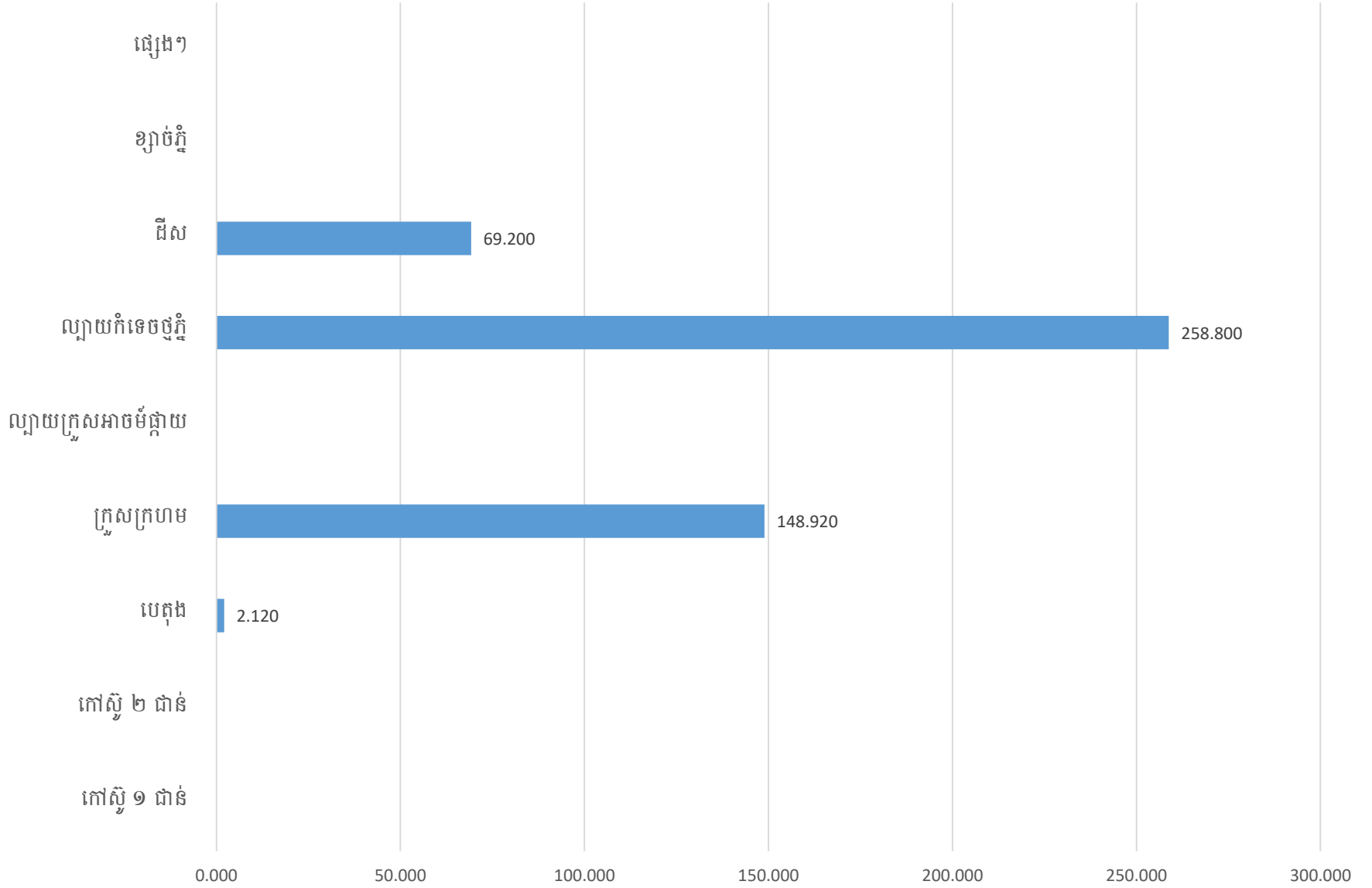
**១១០៥- ក្រុងសែនមនោរម្យ**

**តារាងប្រភេទកម្រាល និងប្រព័ន្ធផ្គត់ផ្គង់បណ្តាញស្រូវ**

ល.រ	ប្រភេទកម្រាល	ប្រព័ន្ធ (គ.ម)
១	កោស្តី ១ ជាន់	
២	កោស្តី ២ ជាន់	
៣	បេតុង	2.120
៤	ក្រុងសក្រហម	148.920
៥	ល្បាយក្រុងសក្រហមម្តាយ	
៦	ល្បាយកំទេចថ្មក្តី	258.800
៧	ដីស	69.200
៨	ខ្សាច់ក្តី	
៩	ផ្សេងៗ	
	<b>សរុប</b>	<b>479.040</b>

**ក្រាហ្វិកប្រភេទកម្រាល និងប្រវែងផ្លូវជនបទខេត្តបន្ទាយមានជ័យ**

■ ប្រភេទកម្រាល និងប្រវែងផ្លូវជនបទ (គ.ម)

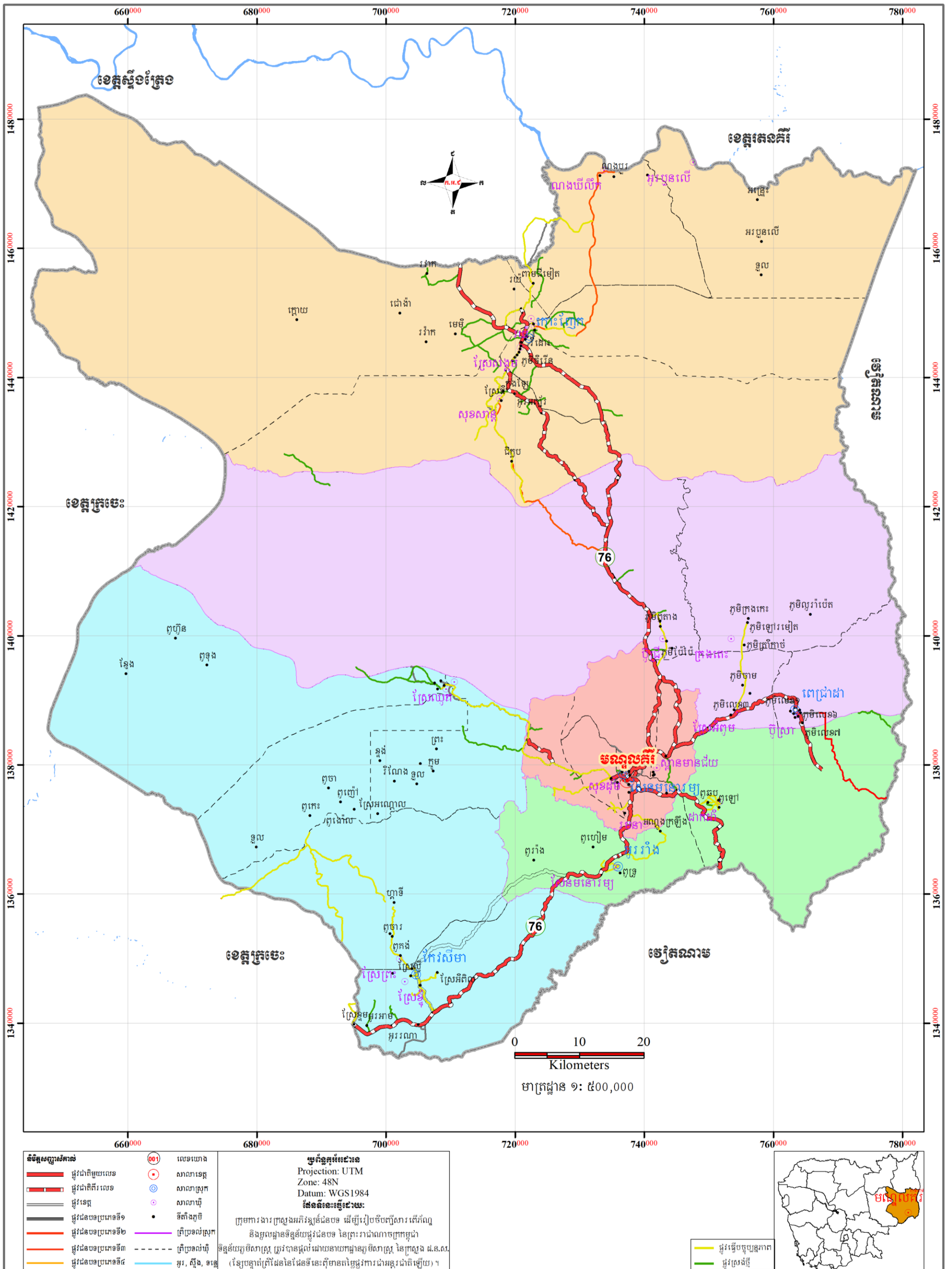


	កៅស៊ូ ១ ជាន់	កៅស៊ូ ២ ជាន់	បេតុង	ក្រួសក្រហម	ល្អាយក្រួស អាចម៍ផ្កាយ	ល្អាយកំទេចថ្ម ភ្នំ	ដីស	ខ្សាច់ភ្នំ	ផ្សេងៗ
■ ប្រភេទកម្រាល និងប្រវែងផ្លូវជនបទ (គ.ម)			2.120	148.920		258.800	69.200		

**តារាងលទ្ធផលសារពើភ័ណ្ណផ្គត់ផ្គង់ ២០១០-២០២០ ខេត្តបន្ទាយមានជ័យ**

	<b>ខ្សែ</b>	<b>គ.ម</b>	<b>% អនុវត្ត</b>
<b>ផែនការសរុប ២០១០-២០២០</b>	66	479.040	
<b>ដើមគ្រា</b>	27	291.600	
<b>ផែនការ និងការអនុវត្ត (២០១៥-២០២០)</b>	<b>ផែនការ</b>	39	187.440
	<b>ក្នុងគ្រា</b>	39	187.440      100%
<b>ប្រកប្រោងអនុវត្តសរុប</b>	66	479.040	100%

# ផែនទីផ្លូវជនបទខេត្តមណ្ឌលគិរី



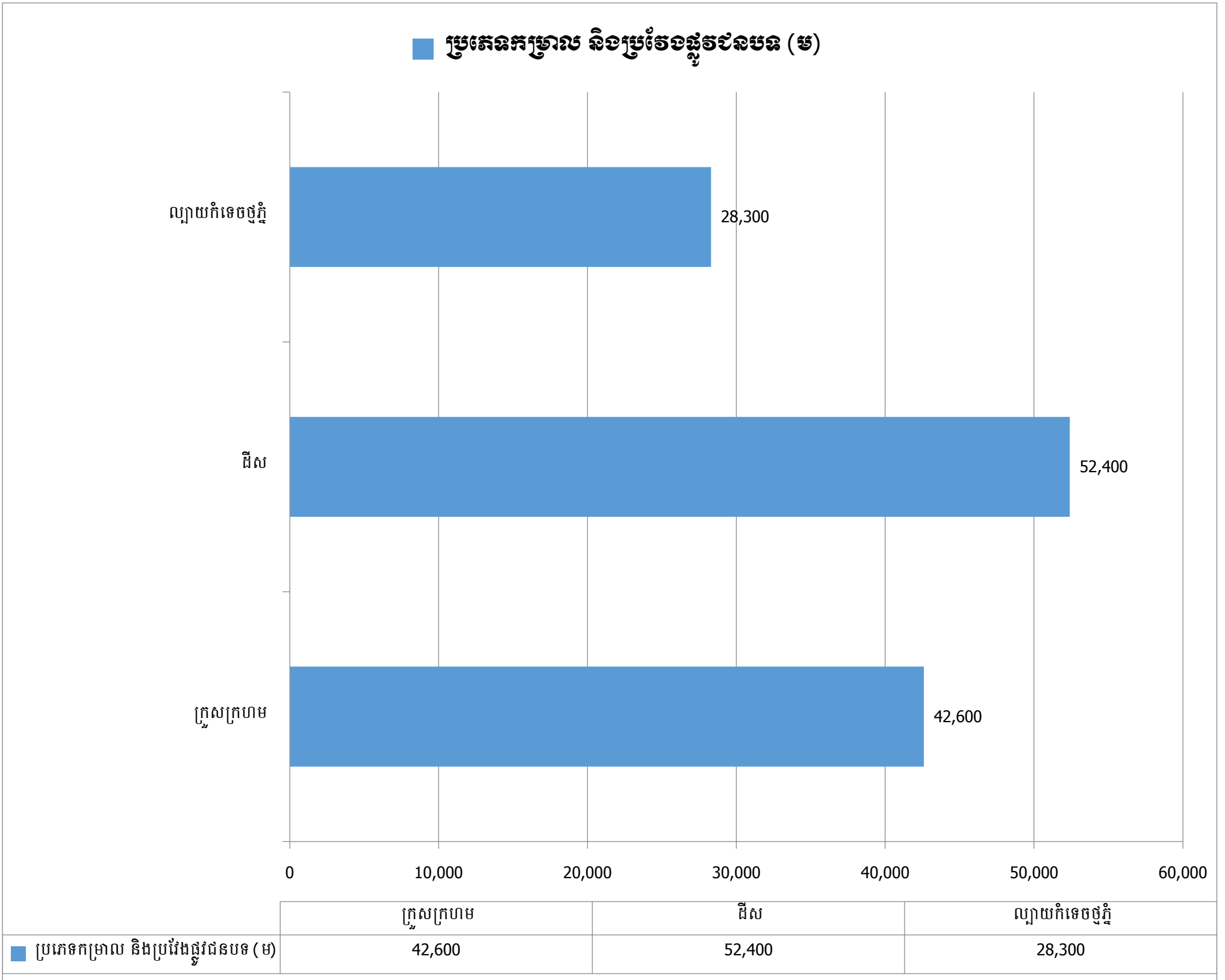
# ១១០១-ស្រុកកំកែវសីមា

**តារាងលទ្ធផលសារពើភ័ណ្ណឆ្នាំ ២០១០-២០២០ ក្រុមហ៊ុនកែច្នៃស៊ីម៉ង់**

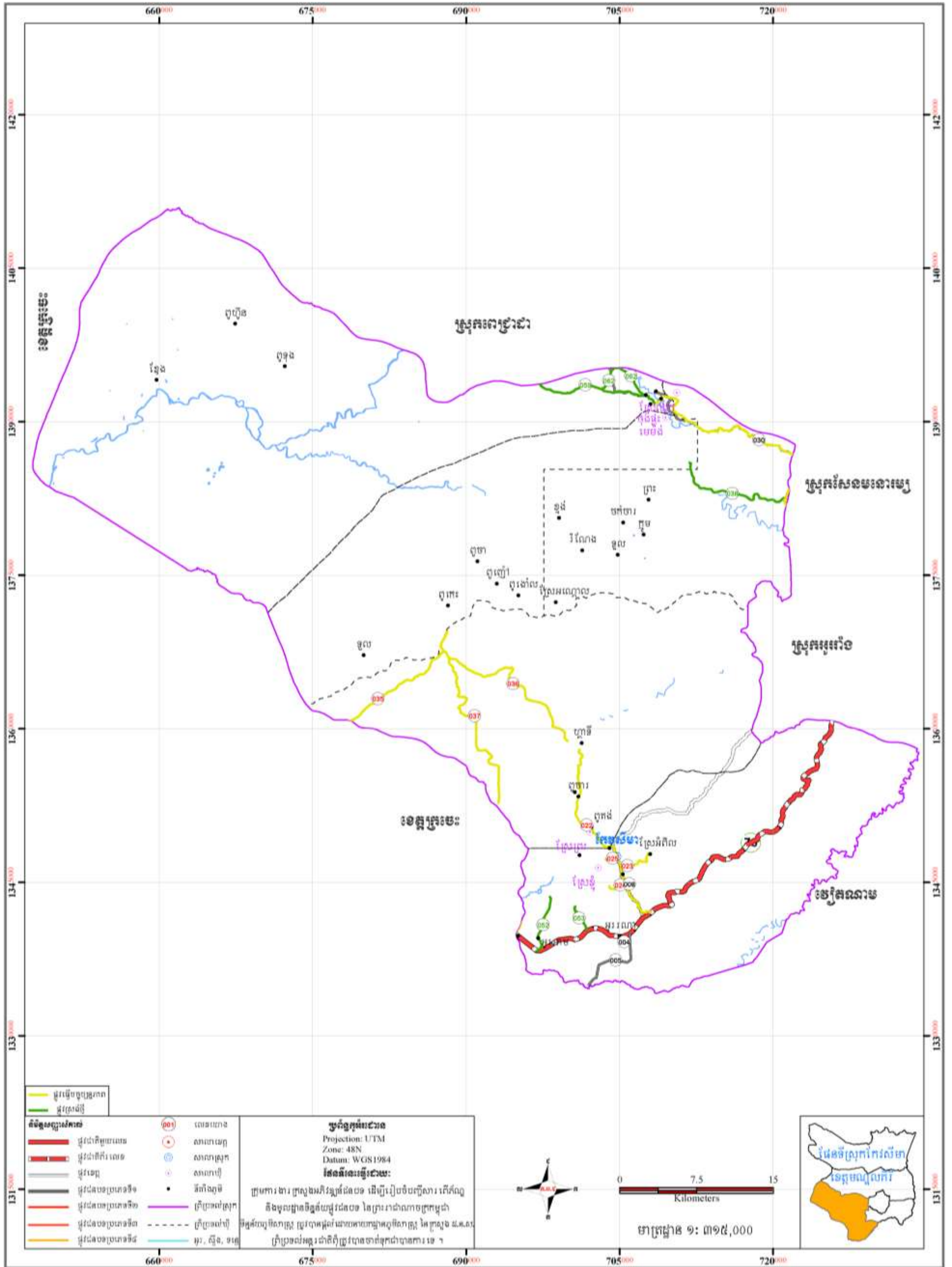
ល.រ	លេខយោង	ប្រភេទ/សង្កាត់	ឈ្មោះផ្លូវ	ប្រវែង(ម)	ទទឹង(ម)	និយាមកា				ប្រភេទកម្រាល	ប្រភេទ	ប្រភពថវិកា	អនុវត្តដោយ	ឆ្នាំជួសជុល	សំណង់សិល្បកម្ម	
						ចំណុចដើមផ្លូវ		ចំណុចចុងផ្លូវ							លូ	ស្ពាន
						x	y	x	y							
1	001	ស្រែខ្ពុម	ភូមិឆ្នែង	4,800	5	694800	1339934	695281	1343005	ក្រុមហ៊ុន	1	ថវិកាជាតិ	ឃុំ	2009	3	1
2	008	ស្រែព្រះ	ស្រែព្រះ	8,700	6	704414	1348502	708041	1342017	ក្រុមហ៊ុន	1	KFW	គម្រោង/កម្មវិធីIPLR	2017	15	2
3	022	ស្រែព្រះ	អូរច្រក-ស្រែព្រះ	12,800	5	704441	1348393	701164	1358009	ដីស	2	ថវិកាជាតិ	ឃុំ	2018	20	8
4	023	ស្រែខ្ពុម	ស្រែល្វី	4,100	6	705137	1346261	708111	1347696	ក្រុមហ៊ុន	2	KFW	គម្រោង/កម្មវិធីIPLR	2017	13	0
5	024	ស្រែខ្ពុម	អូរណា	2,200	6	705571	1345225	703964	1344684	ក្រុមហ៊ុន	2	KFW	គម្រោង/កម្មវិធីIPLR	2017	7	0
6	025	ស្រែខ្ពុម	ស្រែខ្ពុម	1,300	6	703568	1347189	704775	1347425	ក្រុមហ៊ុន	2	ថវិកាជាតិ	គម្រោង/កម្មវិធីIPLR	2017	5	0
7	035	ស្រែឈូក	ស្រែឈូក-ក្រចេះ	17,100	5	687787	1367520	674389	1359250	ដីស	2	មូលនិធិឃុំ	ឃុំ	2012		
8	036	ស្រែឈូក/ស្រែព្រះ	ព្រះតង់-ចក់ចារ	18,200	5	688319	1366948	699992	1358857	ក្រុមហ៊ុន	2	ថវិកាជាតិ	ឃុំ	2011	5	1
9	037	ស្រែឈូក	ស្រែឈូក	22,500	5	693096	1352455	688146	1369600	ដីស	2	ថវិកាជាតិ	ឃុំ	2014	4	6
10	052	ស្រែខ្ពុម	ឆ្នែង-ភូមិស្រែអំពិល	6,200	5	697022	1338319	698222	1343613	ល្បាយកំទេចថ្មភ្នំ	3	សប្បុរសជន	សប្បុរសជន	2014	1	1
11	053	ស្រែខ្ពុម	ឆ្នែង-ភូមិស្រែខ្ពុម	3,300	5	701823	1340272	700600	1342709	ក្រុមហ៊ុន	4	សប្បុរសជន	សប្បុរសជន	2014	0	0
12	059	ចុងផ្លាស់	ចុងផ្លាស់ - អន្ទ្រង	15,100	7	708483	1391778	695301	1395263	ល្បាយកំទេចថ្មភ្នំ	3	ក្រុមហ៊ុននីសង់	ក្រុមហ៊ុន	2019	14	0
13	062	ចុងផ្លាស់	ចុងផ្លាស់	7,000	6	707395	1392571	703211	1393228	ល្បាយកំទេចថ្មភ្នំ	3	ថវិកាជាតិ	ឃុំ	2013	8	1
			សរុប	123,300											95	20



ក្រាហ្វិកប្រភេទកម្រាល និងប្រវែងផ្លូវជនបទស្រុកកែវសីមា



# ផែនទីផ្លូវជនបទ ស្រុកកែវសីមា



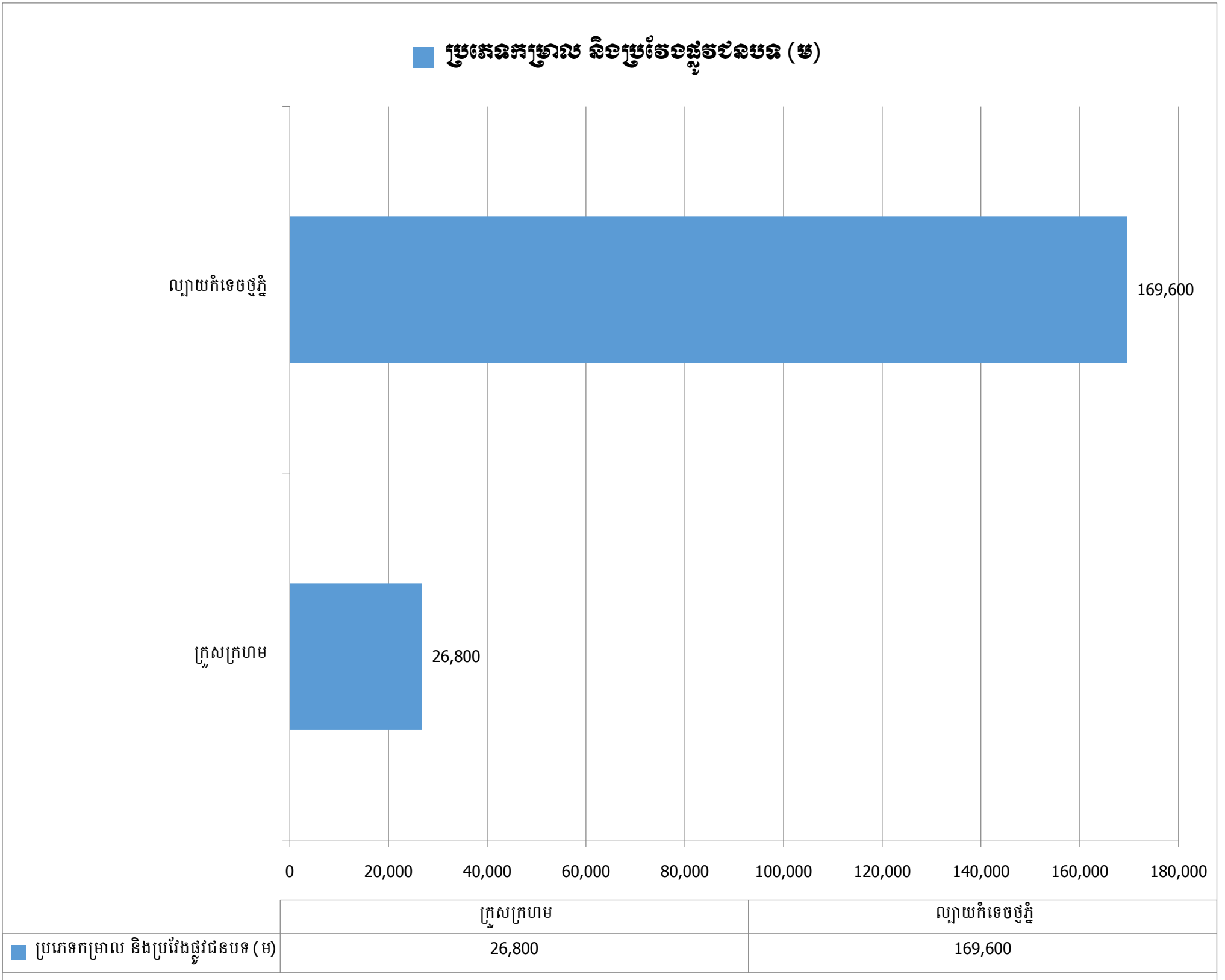
# ១១០២-ស្រុកកោះត្រែង

**តារាងលទ្ធផលសារពើភ័ណ្ណផ្គត់ផ្គង់ ២០១០-២០២០ ត្រូវកោះស្មែរ**

ល.រ	លេខយោង	ឃុំ/សង្កាត់	ឈ្មោះផ្លូវ	ប្រវែង(ម)	ទទឹង(ម)	និយាមកា				ប្រភេទកម្រាល	ប្រភេទប្រឡូក	ប្រភពថវិកា	អនុវត្តដោយ	ឆ្នាំជួសជុល	សំណង់សិល្បកម្ម	
						ចំណុចដើមផ្លូវ		ចំណុចចុងផ្លូវ							លូ	ស្ពាន
						x	y	x	y							
1	004	ស្រែហ៊ុយ	ផ្លូវជាតិលេខ៧- ក្រពាំងធៀវ	3,900	6	733173	1434924	736620	1434119	ល្បាយកំទេចថ្មភ្នំ	1	រដ្ឋាភិបាល	មន្ទីរអភិវឌ្ឍន៍ជនបទ	2020	0	0
2	005	ស្រែហ៊ុយ	ស្រែហ៊ុយ-៩៥	7,100	5	723091	1447325	728342	1444606	ល្បាយកំទេចថ្មភ្នំ	3	ថវិកាជាតិ	ឃុំ	2017	0	1
3	009	រយៈ/ណងឃីលិក	ផ្លូវជាតិលេខ៧៦- រយៈ - ស្រែជ្រៃ	32,300	6	718330	1447801	732050	1464296	ល្បាយកំទេចថ្មភ្នំ	1	រដ្ឋាភិបាល	មន្ទីរអភិវឌ្ឍន៍ជនបទ	2019	19	5
4	010	ស្រែហ៊ុយ	ស្រែហ៊ុយ	1,500	6	722402	1448421	722948	1447343	ល្បាយកំទេចថ្មភ្នំ	3	មូលនិធិឃុំ	ឃុំ	2008	0	0
5	011	ស្រែសង្កម/សុខសាន្ត	ស្រែសង្កម-សុខសាន្ត	20,700	6	720834	1445208	713691	1430249	ល្បាយកំទេចថ្មភ្នំ	1	ថវិកាជាតិ	មន្ទីរអភិវឌ្ឍន៍ជនបទ	2018	19	1
6	012	សុខសាន្ត	សុខសាន្ត- ភ្នំរៀន	4,000	5	722375	1436385	720437	1434662	ល្បាយកំទេចថ្មភ្នំ	1	ថវិកាជាតិ	ឃុំ	2018	0	7
7	013	រយៈ	ជាតិលេខ៧៦- រវាត់	7,100	8	711385	1455901	706043	1455717	ល្បាយកំទេចថ្មភ្នំ	1	ថវិកាជាតិ	សាលាខេត្ត	2018	0	0
8	014	អប្សរលើ	ស្រែជងក្នុង	1,700	5	723170	1436191	724705	1436846	ក្រសួងក្រហម	3	ថវិកាជាតិ	ឃុំ	2016	5	0
9	015	សុខសាន្ត	ក្នុងវៀ	1,000	5	721515	1436703	720694	1436242	ក្រសួងក្រហម	3	ថវិកាជាតិ	ឃុំ	2016	2	0
10	016	ស្រែសង្កម	៧៦- ផ្សារកោះញែក	2,000	6	721400	1446455	721791	1448286	ល្បាយកំទេចថ្មភ្នំ	1	ថវិកាជាតិ	មន្ទីរអភិវឌ្ឍន៍ជនបទ	2017	1	0
11	018	ស្រែសង្កម	ភ្នំក្រោល	4,900	8	721227	1446097	718294	1447776	ល្បាយកំទេចថ្មភ្នំ	1	ថវិកាជាតិ	សាលាខេត្ត	2017	7	0
12	032	ស្រែហ៊ុយ	ណងឃីលិក-ស្រែហ៊ុយ	5,500	6	729427	1446440	724618	1447457	ល្បាយកំទេចថ្មភ្នំ	3	ថវិកាជាតិ	មន្ទីរអភិវឌ្ឍន៍ជនបទ	2018	2	0
13	033	សុខសាន្ត	ស្រែធំ-សុខសាន្ត	19,700	6	718380	1437812	721429	1420702	ល្បាយកំទេចថ្មភ្នំ	3	ថវិកាជាតិ	មន្ទីរអភិវឌ្ឍន៍ជនបទ	2017	10	7
14	047	ស្រែសង្កម/រយៈ	សាលាស្រុក-រយៈ	4,600	5	719222	1447400	721239	1450605	ល្បាយកំទេចថ្មភ្នំ	1	ថវិកាជាតិ	សាលាស្រុក	2015	3	0
15	049	ស្រែហ៊ុយ	អន្លេង-ហាលង្កៀត	6,900	5	724844	1447495	729244	1449088	ល្បាយកំទេចថ្មភ្នំ	3	ថវិកាជាតិ	ឃុំ	2019	1	3
16	050	អប្សរលើ	អប្សរលើ- អញ្ជើរ	9,700	6	723419	1441904	717217	1437878	ល្បាយកំទេចថ្មភ្នំ	1	ថវិកាជាតិ	មន្ទីរអភិវឌ្ឍន៍ជនបទ	2013	12	2
17	051	រយៈ	ផ្លូវជាតិ ៧៦- រយៈលើ	9,500	6	716630	1448332	713759	1444834	ល្បាយកំទេចថ្មភ្នំ	1	ថវិកាជាតិ	មន្ទីរអភិវឌ្ឍន៍ជនបទ	2014	4	0

ល.រ	លេខយោង	ឃុំ/សង្កាត់	ឈ្មោះផ្លូវ	ប្រវែង(ម)	ទទឹង (ម)	និយាមកា				ប្រភេទកម្រាល	ប្រភេទថ្នាំ	ប្រភពថវិកា	អនុវត្តដោយ	ឆ្នាំជួសជុល	សំណង់សិល្បកម្ម	
						ចំណុចដើមផ្លូវ		ចំណុចចុងផ្លូវ							លូ	ស្ពាន
						x	y	x	y							
18	055	ស្រែសង្កម/អប្សរលើ	ស្រែសង្កម-អប្សរលើ	5,700	5	719649	1442798	718933	1437877	ល្បាយកំទេចថ្មភ្នំ	3	សៀងពលកម្ម	មន្ទីរអភិវឌ្ឍន៍ជនបទ	2010	4	1
19	056	អប្សរលើ	ស្រែជង	5,500	8	720901	1437322	724922	1434140	ក្រួសក្រហម	3	ថវិកាជាតិ	សាលាខេត្ត	2017	3	0
20	057	ស្រែហ៊ុយ	ថុងប៉ាង	5,200	5	730856	1447979	727419	1447586	ក្រួសក្រហម	3	ថវិកាជាតិ	ឃុំ	2013	2	0
21	058	ស្រែហ៊ុយ	ឈូល-ទួលស្រឡៅ	9,600	5	722661	1450933	724313	1458587	ល្បាយកំទេចថ្មភ្នំ	3	ថវិកាជាតិ	មន្ទីរអភិវឌ្ឍន៍ជនបទ	2017	4	1
22	060	ស្រែសង្កម	ភ្នំក្រាល-៧៥	7,200	8	718062	1447192	711678	1444078	ក្រួសក្រហម	3	ថវិកាជាតិ	សាលាខេត្ត	2017	1	0
23	061	ស្រែសង្កម	អូរយេស-ឆក់ដែក	6,200	5	714164	1445015	716627	1440829	ក្រួសក្រហម	3	ថវិកាជាតិ	ឃុំ	2014	4	0
24	064	រយ័	ភូមិក្តោយ	10,300	8	691362	1423284	684151	1428182	ល្បាយកំទេចថ្មភ្នំ	4	ថវិកាជាតិ	សាលាខេត្ត	2018	1	0
25	065	រយ័	ភូមិរវាក់	2,200	8	705403	1455507	706352	1457092	ល្បាយកំទេចថ្មភ្នំ	4	ថវិកាជាតិ	សាលាខេត្ត	2018	1	0
26	066	ស្រែសង្កម/ស្រែហ៊ុយ	ស្រែសង្កម-ស្រែហ៊ុយ	2,400	5	721415	1446647	723417	1447330	ល្បាយកំទេចថ្មភ្នំ	2	ថវិកាជាតិ	ឃុំ	2008	3	1
សរុប				196,400											105	28

ក្រាហ្វិកប្រភេទកម្រាល និងប្រវែងផ្លូវជនបទស្រុកកោះព្រួញ





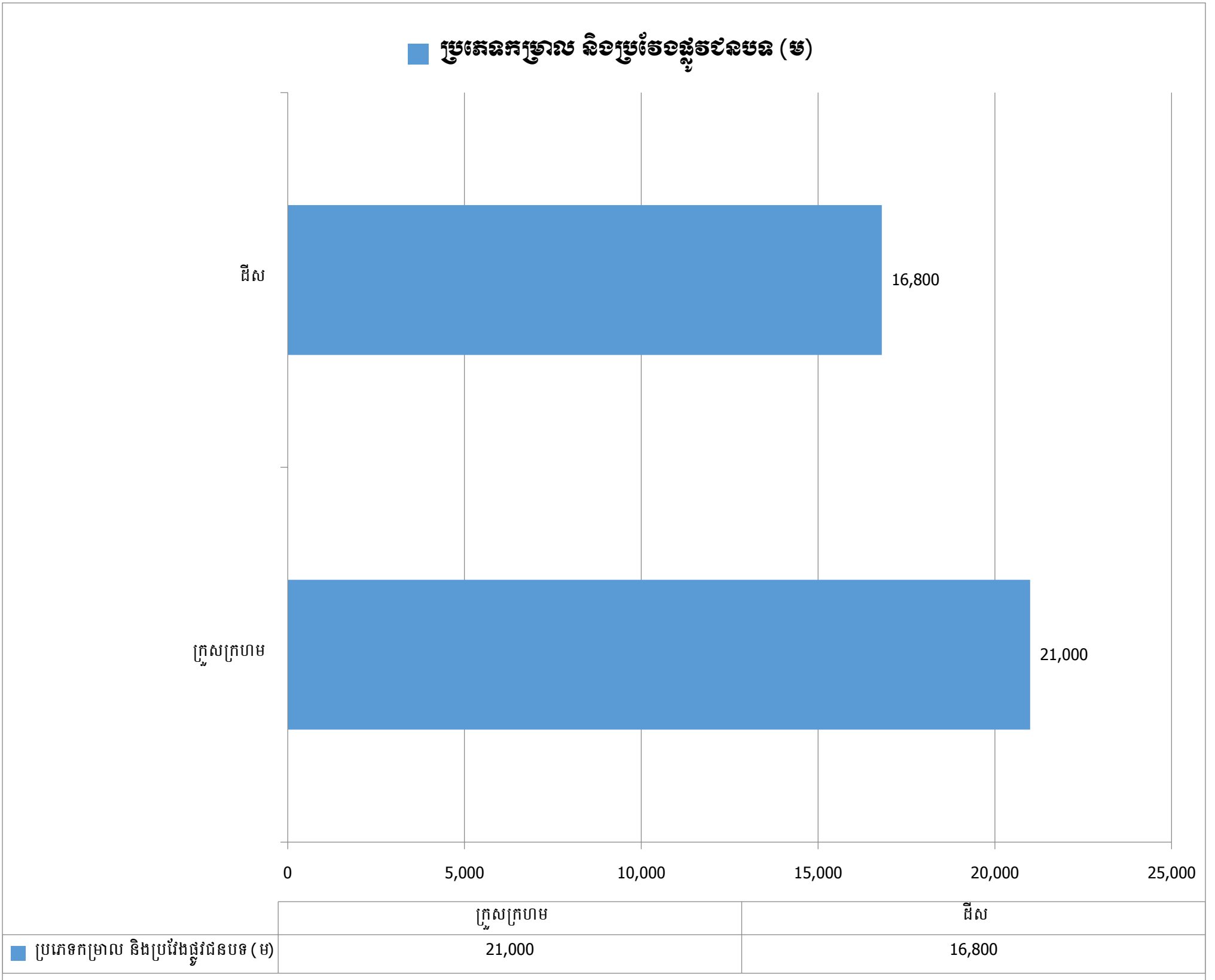
# ១១០៣-ស្រុកអូររាំង



**តារាងលទ្ធផលសារពើភ័ណ្ណឆ្នាំ២០១០-២០២០ ក្រុមហ៊ុន**

ល.រ	លេខយោង	ឃុំ/សង្កាត់	ឈ្មោះផ្លូវ	ប្រវែង(ម)	ទទឹង (ម)	និយាមកា				ប្រភេទកម្រាល	ប្រភេទ	ប្រភពថវិកា	អនុវត្តដោយ	ឆ្នាំជួសជុល	សំណង់សិល្បកម្ម	
						ចំណុចដើមផ្លូវ		ចំណុចចុងផ្លូវ							លូ	ស្ពាន
						x	y	x	y							
1	006	សែនមនោរម្យ	ភូមិព្រហ្ម	1,800	5	733897	1365152	733898	1363812	ក្រុមហ៊ុន	1	ថវិកាជាតិ	ឃុំ	2016	2	0
2	007	សែនមនោរម្យ	ភូមិព្រាង	4,800	6	733898	1363812	734219	1364488	ក្រុមហ៊ុន	1	ថវិកាជាតិ	មន្ទីរអភិវឌ្ឍន៍ជនបទ	2009	1	0
2	017	ដាក់ដាំ	ភូមិព្រៃត្រង-ព្រៃឆ្មារ	1,600	6	750105	1374204	750658	1373648	ក្រុមហ៊ុន	3	ថវិកាជាតិ	ឃុំ	2012	2	0
2	026	ដាក់ដាំ	ភូមិព្រៃឆ្មារ	4,500	6	748386	1373712	751432	1372986	ក្រុមហ៊ុន	1	ថវិកាជាតិ	មន្ទីរអភិវឌ្ឍន៍ជនបទ	2008	6	1
2	027	ដាក់ដាំ	ភូមិព្រៃឆ្មារ	1,500	6	751011	1374166	751616	1374595	ក្រុមហ៊ុន	2	ថវិកាជាតិ	ឃុំ	2008	3	0
2	028	ដាក់ដាំ	ព្រៃឆ្មារ - ព្រៃត្រង	3,500	6	749293	1373140	751278	1374380	ក្រុមហ៊ុន	3	ថវិកាជាតិ	មន្ទីរអភិវឌ្ឍន៍ជនបទ	2008	5	0
2	029	ដាក់ដាំ	ព្រៃត្រង	3,300	6	750805	1374346	751266	1374371	ក្រុមហ៊ុន	3	ថវិកាជាតិ	ឃុំ	2014	5	0
2	031	សែនមនោរម្យ	ភូមិព្រៃឆ្មារ	16,800	4	737163	1366006	737863	1372623	ដីស	3	ថវិកាជាតិ	ឃុំ	2010	0	1
			សរុប	37,800											24	2

ក្រាហ្វិកប្រភេទកម្រាល និងប្រវែងផ្លូវជនបទស្រុកអូររាំង



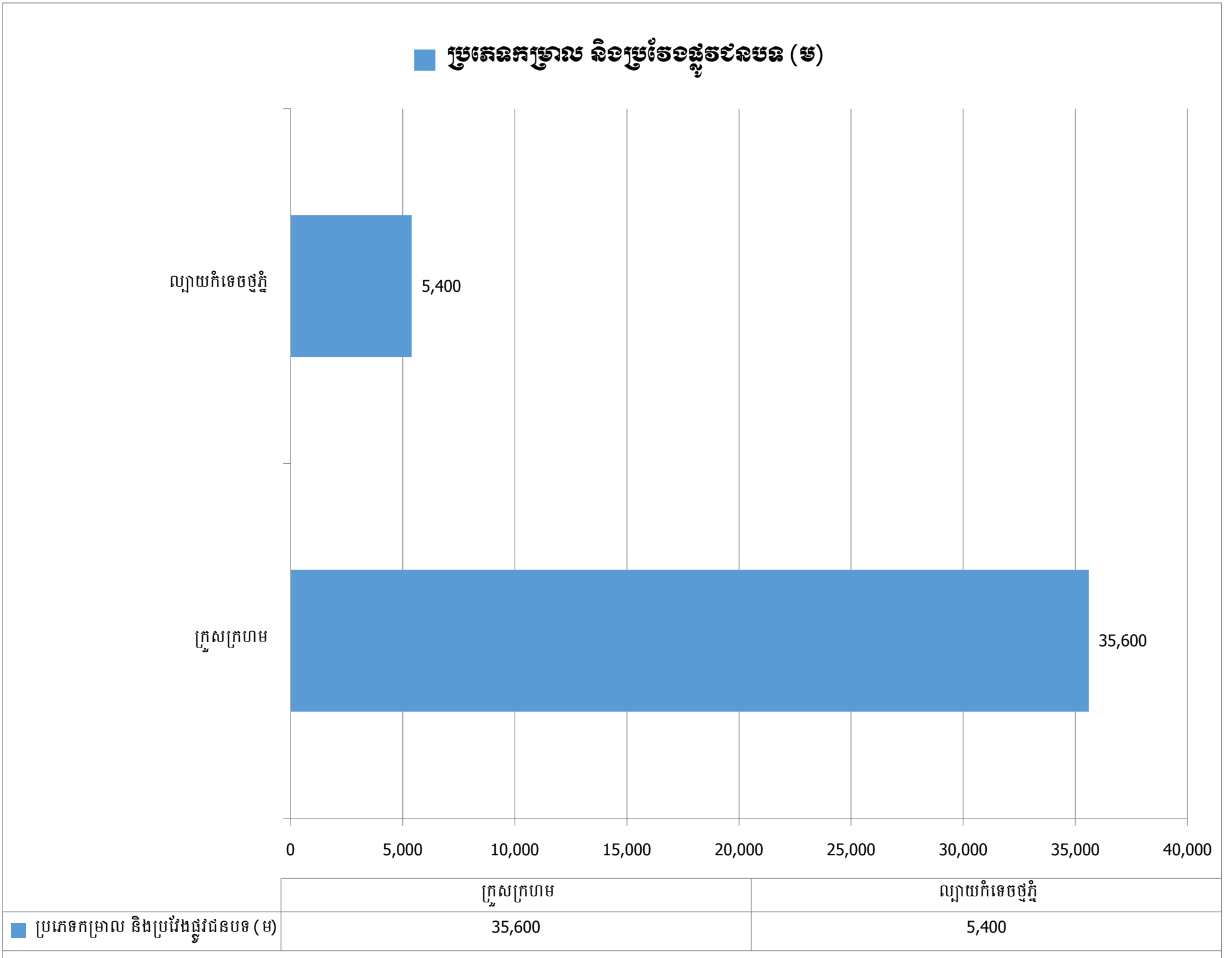


# ១១០៤-ស្រុកពេញដា

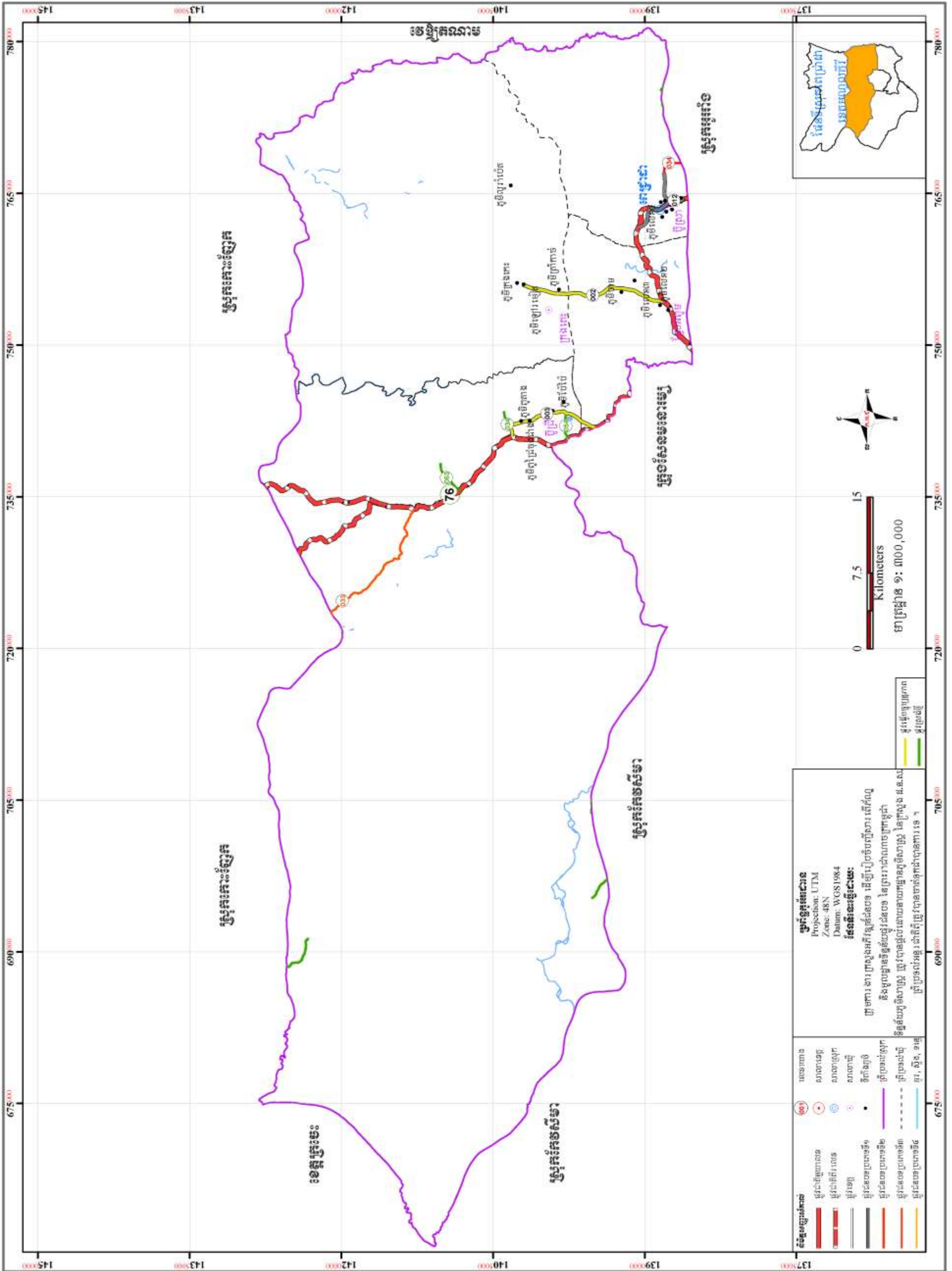
**តារាងលទ្ធផលសារពើភ័ណ្ណផ្លូវជនបទ ២០១០-២០២០ ក្រុមហ៊ុនព្រៃដាំ**

ល.រ	លេខយោង	ឃុំ/សង្កាត់	ឈ្មោះផ្លូវ	ប្រវែង(ម)	ទទឹង (ម)	និយាមកា				ប្រភេទកម្រាល	ប្រភេទ	ប្រភពថវិកា	អនុវត្តដោយ	ឆ្នាំជួសជុល	សំណង់សិល្បកម្ម	
						ចំណុចដើមផ្លូវ		ចំណុចចុងផ្លូវ							លូ	ស្ពាន
						x	y	x	y							
1	002	ក្រុងតេន	ឃុំក្រុងតេន	14,700	6	756019	1402078	754310	1388192	ក្រុមហ៊ុនព្រៃដាំ	1	ថវិកាជាតិ	ឃុំ	2005	5	0
2	003	ព្រៃជ្រៃ	ឃុំព្រៃជ្រៃ	10,500	6	740980	1403125	741828	1394948	ក្រុមហ៊ុនព្រៃដាំ	1	ថវិកាជាតិ	មន្ទីរអភិវឌ្ឍន៍ជនបទ	2009	6	0
3	034	ព្រៃជ្រៃ	ព្រៃជ្រៃ-ក្រុងតេន	2,700	6	740980	1403124	743432	1403973	ល្បាយកំទេចថ្មភ្នំ	3	ថវិកាជាតិ	មន្ទីរអភិវឌ្ឍន៍ជនបទ	2020	0	0
4	048	ប្រៃសា	ណាមលៀ	6,900	8	773060	1388044	778178	1385810	ក្រុមហ៊ុនព្រៃដាំ	2	ថវិកាជាតិ	កងវិស្វកម្ម	2018	3	2
5	054	ព្រៃជ្រៃ	ផ្លូវជាតិលេខ៦-មេប៉ែ	2,700	6	740757	1397517	743310	1397832	ល្បាយកំទេចថ្មភ្នំ	1	ថវិកាជាតិ	មន្ទីរអភិវឌ្ឍន៍ជនបទ	2015	0	1
6	063	ព្រៃជ្រៃ	បរក្នុង	3,500	5	735693	1408267	738348	1410204	ក្រុមហ៊ុនព្រៃដាំ	1	ថវិកាជាតិ	ឃុំ	2016	5	0
			សរុប	41,000											19	3

ប្រភេទកម្រៃ និងប្រតិបត្តិការប្រតិបត្តិការ និងប្រតិបត្តិការប្រតិបត្តិការ



# ផែនទីផ្លូវជលមន្ត្រីកម្រិតជាតិ



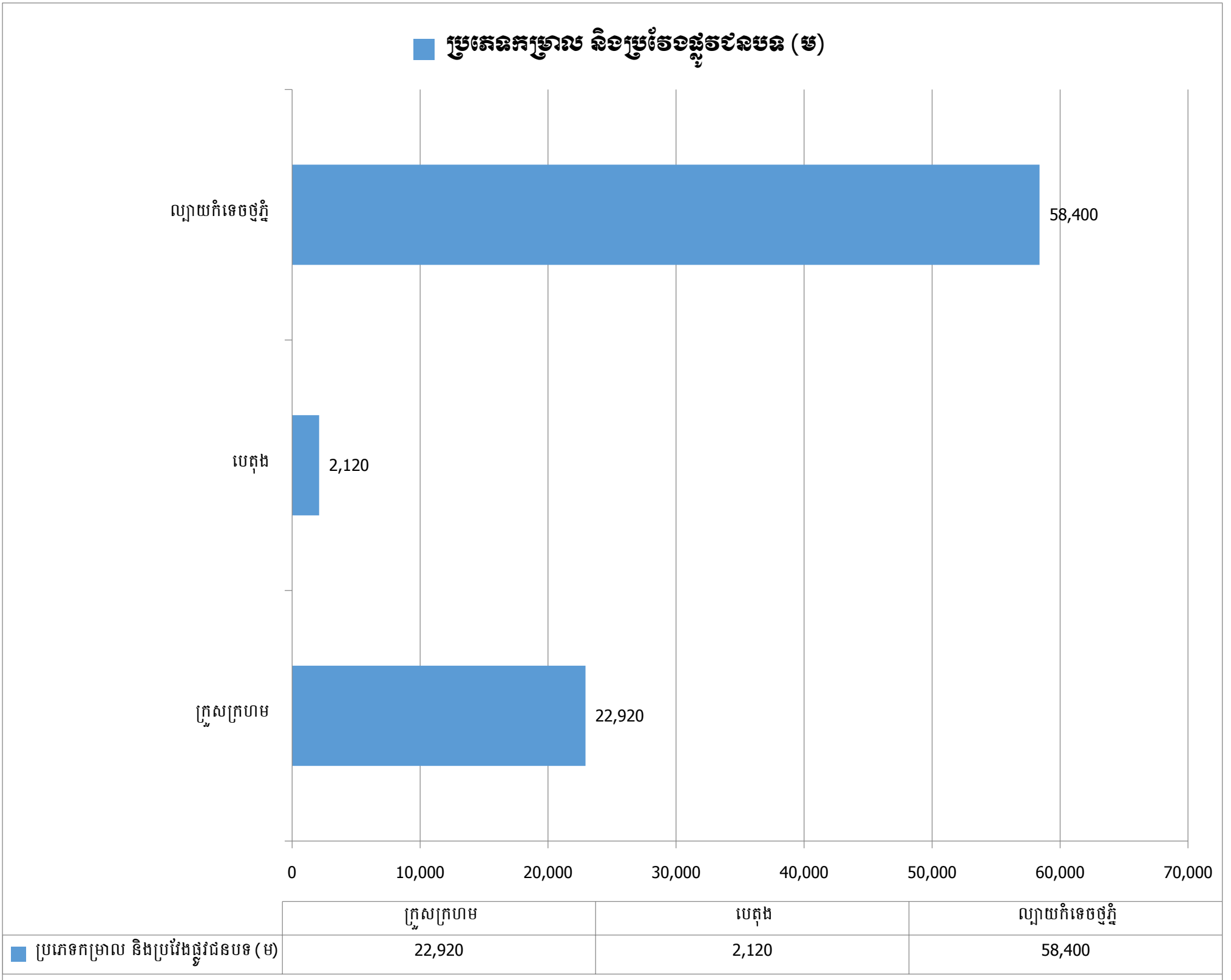
# ១១០៥-ក្រុមតំណែងសមណេនាម្ប



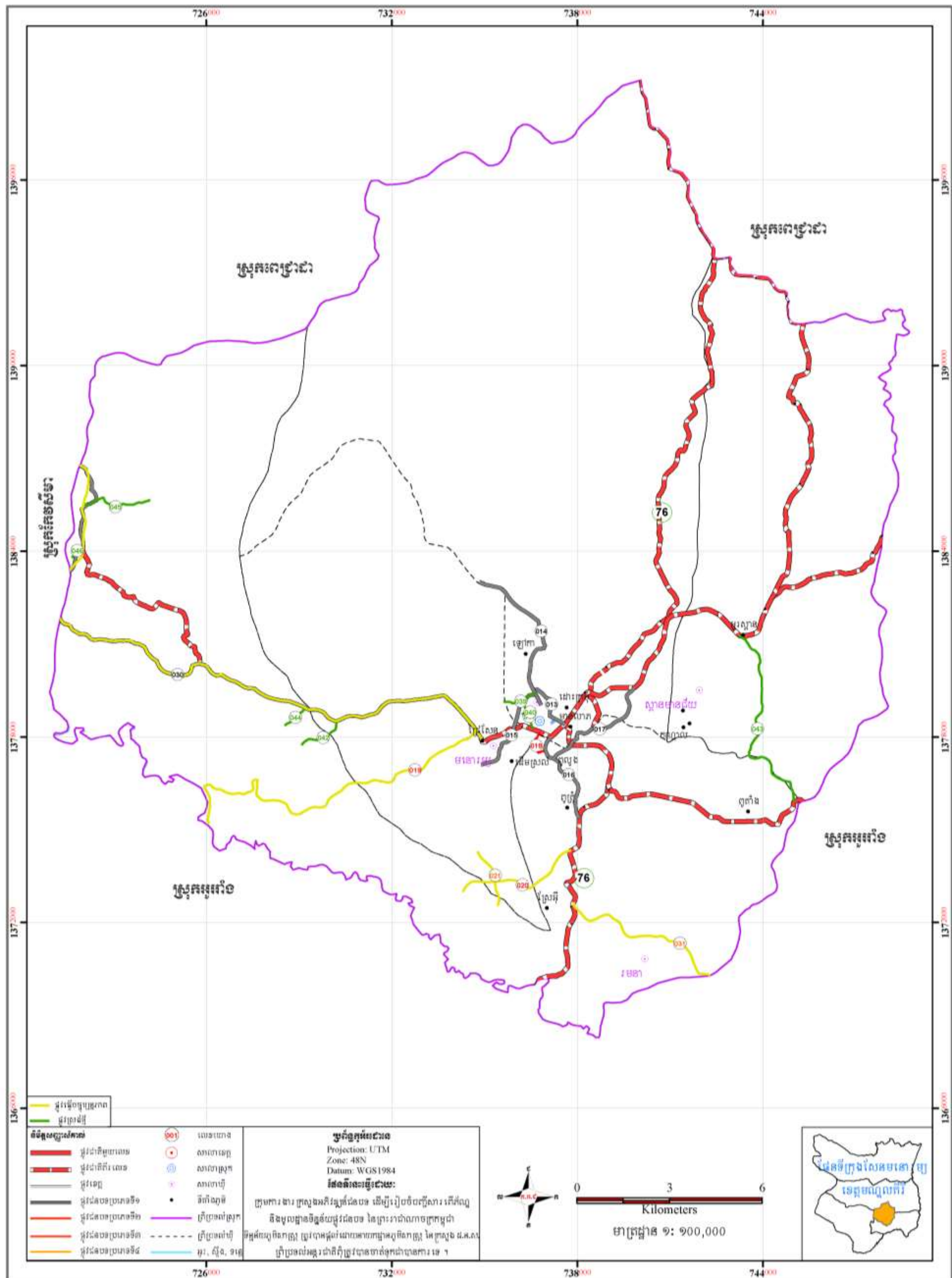
**តារាងលទ្ធផលការពិនិត្យគុណភាពជនបទ ២០១០-២០២០ ក្រុងសែនមនោរម្យ**

ល.រ	លេខយោង	ឃុំ/សង្កាត់	ឈ្មោះផ្លូវ	ប្រវែង(ម)	ទទឹង (ម)	និយាមកា				ប្រភេទកម្រាល	ប្រភេទ	ប្រភពថវិកា	អនុវត្តដោយ	ឆ្នាំជួសជុល	សំណង់សិល្បកម្ម		
						ចំណុចដើមផ្លូវ		ចំណុចចុងផ្លូវ							លូ	ស្ពាន	
						x	y	x	y								
1	019	រមនា	ដីរីជាន់	12,400	6	734718	1378203	726095	1375209	ក្រួសក្រហម	2	ថវិកាជាតិ	មន្ទីរអភិវឌ្ឍន៍ជនបទ	2018	2	0	
2	020	រមនា	ផ្លូវជាតិលេខ៧- ភ្នំពេញ រតាំង	4,300	6	737789	1374326	734302	1372986	ក្រួសក្រហម	2	ថវិកាជាតិ	មន្ទីរអភិវឌ្ឍន៍ជនបទ	2009	3	0	
3	021	រមនា	ភ្នំពេញ	2,000	6	734760	1374293	735414	1372533	ក្រួសក្រហម	3	ថវិកាជាតិ	មន្ទីរអភិវឌ្ឍន៍ជនបទ	2009	0	0	
4	030	រមនា/មេម៉ង់	មេម៉ង់	40,100	6	708481	1391778	709085	1392186	ល្បាយកំទេចថ្មភ្នំ	1	ថវិកាជាតិ	មន្ទីរអភិវឌ្ឍន៍ជនបទ	2009	49	2	
5	038	រមនា	ស្រែអ៊ុំ- ភ្នំពេញ	12,800	6	721275	1382554	711742	1386006	ល្បាយកំទេចថ្មភ្នំ	2	ថវិកាជាតិ	មន្ទីរអភិវឌ្ឍន៍ជនបទ	2016	7	0	
6	039	សុខដុម	ស្វាយចេក - បេតុង	1,200	5	736647	1379373	735609	1379140	បេតុង	4	ថវិកាជាតិ	មន្ទីរអភិវឌ្ឍន៍ជនបទ	2013	2	0	
7	040	សុខដុម	ស្វាយចេក I	520	5	736169	1378532	736532	1378259	ក្រួសក្រហម	4	ថវិកាជាតិ	សង្កាត់	2013	0	1	
8	041	សុខដុម	ទំនប់ក្រោម- ស្វាយចេក- បេតុង	920	5	736169	1378532	736532	1378259	បេតុង	4	ថវិកាជាតិ	មន្ទីរអភិវឌ្ឍន៍ជនបទ	2019	3	0	
9	042	រមនា	ភ្នំពេញ- លើភ្នំ	1,600	5	730207	1378513	729078	1377735	ល្បាយកំទេចថ្មភ្នំ	2	ថវិកាជាតិ	ឃុំ	2016	3	0	
10	043	រមនា	ភ្នំពេញ- ដាក់ដាំ	3,900	6	743224	1381298	745034	1375917	ល្បាយកំទេចថ្មភ្នំ	1	ថវិកាជាតិ	មន្ទីរអភិវឌ្ឍន៍ជនបទ	2019	3	0	
11	044	រមនា	ភ្នំពេញ- ចាស់	900	5	729190	1378940	728533	1378356	ក្រួសក្រហម	4	ថវិកាជាតិ	សង្កាត់	2011	2	0	
12	045	រមនា	ស្រែអ៊ុំ	2,400	5	722021	1385489	724223	1385640	ក្រួសក្រហម	4	ថវិកាជាតិ	សង្កាត់	2014	2	0	
13	046	រមនា	និមិត្ត	400	5	722009	1384064	721643	1383784	ក្រួសក្រហម	4	ថវិកាជាតិ	សង្កាត់	2014	1	0	
				សរុប		83,440									77	3	
				សរុបរួម		481,940										320	56

ក្រាហ្វិកប្រភេទកម្រាល និងប្រវែងផ្លូវជនបទក្នុងស្រុកស្រែនមនោរម្យ



# ផែនទីផ្លូវជលបទក្នុងស្ថានភាពសេរី



## ប្រភេទកម្រាល និងប្រវែងផ្លូវជនបទខេត្តបណ្តាលកិរី ឆ្នាំ ២០២០

ល.រ	ប្រភេទកម្រាល	ប្រវែង (គ.ម)
១	កៅស៊ូ ១ ជាន់	
២	កៅស៊ូ ២ ជាន់	
៣	បេតុង	2.120
៤	ក្រូសក្រហម	148.920
៥	ល្បាយក្រូសអាចម៍ផ្កាយ	
៦	ល្បាយកំទេចថ្មក្តី	258.800
៧	ដីស	69.200
៨	ឡូច់ក្តី	
៩	ផ្សេងៗ	
	<b>សរុប</b>	<b>479.040</b>

### ក្រសួងអភិវឌ្ឍន៍ជនបទ

អាសយដ្ឋាន កាច់ជ្រុងផ្លូវលេខ ១៦៩ និងមហាវិថីសហព័ន្ធរុស្ស៊ី រាជធានីភ្នំពេញ ទូរស័ព្ទ (855) 23 884 639  
 ទូរសារ (855) 23 881 615 ប្រអប់សំបុត្រ 2016 គេហទំព័រ [www.mrd.gov.kh](http://www.mrd.gov.kh) អ៊ីមែល [info@mrd.gov.kh](mailto:info@mrd.gov.kh)