




# ព្រះរាជាណាចក្រកម្ពុជា ជាតិ សាសនា ព្រះមហាក្សត្រ

ក្រសួងអភិវឌ្ឍន៍សង្គម

## ទិន្នន័យសារពើភ័ណ្ឌផលិតផលមធ្យមខេត្តប៉ៃលិន



បោះពុម្ពលើកទី ២  
ខែ សីហា ឆ្នាំ ២០២០

# បុព្វកថា

ការអភិវឌ្ឍប្រទេសជាតិ ក្រោមការដឹកនាំប្រកបដោយគតិបណ្ឌិត និងចក្ខុវិស័យវែងឆ្ងាយរបស់ **សម្តេចអគ្គមហាសេនាបតីតេជោ ហ៊ុន សែន នាយករដ្ឋមន្ត្រី នៃព្រះរាជាណាចក្រកម្ពុជា** បានកំណត់យកវិស័យអាទិភាពបួនគឺ ផ្លូវ ទឹក ភ្លើង និងមនុស្ស។ ចាប់ពីនីតិកាលទី ៦ មកអាទិភាពទាំងបួនត្រូវបានផ្លាស់ប្តូរលំដាប់នៃសារៈសំខាន់ទៅជា **មនុស្ស ផ្លូវ ភ្លើង និងទឹក** ដើម្បីផ្តល់អាទិភាពទីមួយទៅលើមនុស្ស និងនៅតែបន្តផ្ដោតការយកចិត្តទុកដាក់ទៅលើ **ផ្លូវ ភ្លើង និងទឹក** ដែលក្នុងយុទ្ធសាស្ត្របន្តជំរុញការអភិវឌ្ឍសេដ្ឋកិច្ច និងសង្គមកិច្ច ស្របទៅតាមដំណាក់កាល និងស្ថានភាពជាក់ស្តែង ដែលបាននិងកំពុងធ្វើឱ្យសេដ្ឋកិច្ចមានកំណើនខ្ពស់ប្រកបដោយចីរភាព ហើយសង្គមជាតិមានការរីកចម្រើនគួរជាទីមោទនៈ។

ក្រសួងអភិវឌ្ឍន៍ជនបទ ដែលជាស្ថាប័នមានសមត្ថកិច្ចក្នុងការងារអភិវឌ្ឍន៍ជនបទ ពិសេសក្នុងការស្ថាបនា ការស្តារឡើងវិញ ការថែទាំ និងការជួសជុលហេដ្ឋារចនាសម្ព័ន្ធរូបវន្តធាតុដើមជនបទ បាននិងកំពុងធ្វើឱ្យមានការប្រែប្រួលទាំងបរិមាណ និងគុណភាពក្នុងអត្រាគ្របដណ្តប់ប្រមាណ ៧៤% នៃផ្លូវថ្នល់ទូទាំងព្រះរាជាណាចក្រកម្ពុជា។ ផ្លូវជនបទ និងសំណង់សិល្បកម្ម បានដើរតួនាទីយ៉ាងសំខាន់ប្រកបដោយយុទ្ធសាស្ត្រក្នុងការធ្វើដំណើរ ការដឹកជញ្ជូន និងចរាចរណ៍បែងចែកកសិផលក៏ដូចជាទំនិញគ្រប់ប្រភេទនៅតាមតំបន់ជនបទ និងទូទាំងប្រទេស។ ជាក់ស្តែងការកែលម្អ ឬលើកកម្រិតផ្លូវជនបទពីផ្លូវដីទៅជាផ្លូវក្រាលក្រួស ក្រោម ពីផ្លូវក្រាលក្រួសក្រោម ទៅជាផ្លូវក្រាលកៅស៊ូ និងផ្លូវក្រាលបេតុង គឺមិនត្រឹមតែបង្កលក្ខណៈងាយស្រួលដល់ការធ្វើដំណើររបស់ប្រជាពលរដ្ឋប៉ុណ្ណោះទេ ថែមទាំងបានកាត់បន្ថយពេលវេលា និងកាត់បន្ថយចំណាយទៀតផង។ លើសពីនេះទៅទៀត ប្រព័ន្ធផ្លូវគមនាគមន៍ជនបទ បាននិងកំពុងរួមចំណែកបង្កើនប្រាក់ចំណូលលើកកម្ពស់ជីវភាព និងកាត់បន្ថយភាពក្រីក្ររបស់ប្រជាពលរដ្ឋជនបទប្រកបដោយសមធម៌ និងបរិយាប័ន្ន។ សរុបមកនាពេលបច្ចុប្បន្ននេះ ផ្លូវជនបទកំពុងដើរតួនាទីយ៉ាងសំខាន់ក្នុងលំហូរនៃធាតុចូលនិងធាតុចេញរបស់តំបន់ជនបទ និងបម្រើដោយផ្ទាល់នូវសកម្មភាពសេដ្ឋកិច្ច។ ម្យ៉ាងទៀត ផ្លូវជនបទបាននិងកំពុងបង្កលក្ខណៈងាយស្រួលដល់ការធ្វើដំណើរ ការប្រាស្រ័យទាក់ទងគ្នារវាងប្រជាជនគ្រប់ច្រកល្អក គ្រប់រដូវកាល សម្រួលគ្រប់សកម្មភាពសង្គមកិច្ច ក៏ដូចជាបង្កើនទីជនបទឱ្យនៅជិតគ្នា និងទីប្រជុំជន។

សៀវភៅទិន្នន័យសារពើភ័ណ្ឌផ្លូវជនបទទូទាំងប្រទេស ត្រូវបានបោះពុម្ពជាលើកដំបូងនៅឆ្នាំ ២០១៤ ក្រោយពីការចុះបញ្ជីសារពើភ័ណ្ឌផ្លូវជនបទតាមប្រព័ន្ធព័ត៌មានវិទ្យាត្រូវបានបង្កើត និងដាក់ឱ្យប្រើប្រាស់ និងធ្វើបច្ចុប្បន្នភាពប្រចាំខែ ដោយក្រុមការងារធ្វើបច្ចុប្បន្នភាពការគ្រប់គ្រងផ្លូវជនបទ។ ស្របតាមគោលការណ៍ធ្វើបច្ចុប្បន្នភាព សៀវភៅទិន្នន័យសារពើភ័ណ្ឌផ្លូវជនបទទូទាំងប្រទេស ត្រូវបានរៀបចំចងក្រង និងបោះពុម្ពរៀងរាល់ប្រាំឆ្នាំម្តង។ សៀវភៅទិន្នន័យសារពើភ័ណ្ឌផ្លូវជនបទទូទាំងប្រទេស ឆ្នាំ ២០២០ នេះ គឺជាការធ្វើបច្ចុប្បន្នភាពលើកទីមួយទៅលើការបោះពុម្ពដំបូងនៅឆ្នាំ ២០១៤ ដោយត្រូវបានរៀបចំចងក្រងបោះពុម្ពជាពីរប្រភេទផ្សេងគ្នាគឺ **"ទិន្នន័យសារពើភ័ណ្ឌផ្លូវជនបទទូទាំងប្រទេស"** ដែលរួមមានទិន្នន័យសរុបទាំង ២៥ រាជធានី ខេត្ត និង **"ទិន្នន័យសារពើភ័ណ្ឌផ្លូវជនបទរាជធានី ខេត្ត"** ដែលមានតែទិន្នន័យសម្រាប់រាជធានី ខេត្ត តែមួយប៉ុណ្ណោះ។

ការធ្វើបច្ចុប្បន្នភាពលើកនេះ ត្រូវបានផ្ដោតជាសំខាន់ទៅលើវឌ្ឍនភាពនៃទិន្នន័យផ្លូវជនបទទូទាំងប្រទេសដែលស្ថិតក្រោមសមត្ថកិច្ចរបស់ក្រសួងអភិវឌ្ឍន៍ជនបទដែលរួមមាន៖ **ប្រភេទទី១** ជាផ្លូវដែលភ្ជាប់ពីផ្លូវជាតិ ផ្លូវខេត្ត ឆ្ពោះទៅកាន់ទីរួមក្រុង ស្រុក ខណ្ឌ និងផ្លូវដែលភ្ជាប់ពីទីរួមក្រុង ស្រុក ខណ្ឌ ឆ្ពោះទៅកាន់ទីរួមក្រុង ស្រុក ខណ្ឌ **ប្រភេទទី២** ជាផ្លូវដែលភ្ជាប់ពីទីរួមក្រុង ស្រុក ខណ្ឌ ឆ្ពោះទៅកាន់ទីប្រជុំជនឃុំ សង្កាត់ **ប្រភេទទី៣** ជាផ្លូវដែលភ្ជាប់ពីទីប្រជុំជនឃុំ សង្កាត់ ឆ្ពោះទៅកាន់ទីប្រជុំជនឃុំ សង្កាត់ និង**ប្រភេទទី៤** ជាផ្លូវដែលភ្ជាប់ពីទីប្រជុំជនឃុំ សង្កាត់ ឆ្ពោះទៅកាន់ទីប្រជុំជនភូមិ ផ្លូវដែលភ្ជាប់ពីទីប្រជុំជនភូមិ ឆ្ពោះទៅកាន់ទីប្រជុំជនភូមិ និងផ្លូវក្នុងភូមិ។ ទន្ទឹមនឹងនេះ ក្នុងគោលដៅកំណត់ឱ្យបានច្បាស់លាស់នូវប្រភេទនៃខ្សែផ្លូវជនបទនីមួយៗ ក្រុមការងារបានរៀបចំបង្កើតប្រព័ន្ធគ្រប់គ្រង និងធ្វើបច្ចុប្បន្នភាពទិន្នន័យផ្លូវជនបទតាមប្រព័ន្ធព័ត៌មានភូមិសាស្ត្រ (Geographic Information System) និងបានបោះពុម្ពផែនទីខ្សែផ្លូវជនបទតាមបណ្តាក្រុង ស្រុក ខណ្ឌទាំង ២០៣ នៃរាជធានី ខេត្ត ទូទាំងប្រទេស។

ក្នុងនាមក្រសួងអភិវឌ្ឍន៍ជនបទ ខ្ញុំសូមវាយតម្លៃខ្ពស់ និងថ្លែងអំណរគុណ ចំពោះក្រុមការងារធ្វើបច្ចុប្បន្នភាពការគ្រប់គ្រងផ្លូវជនបទតាមប្រព័ន្ធព័ត៌មានវិទ្យានៃក្រសួងអភិវឌ្ឍន៍ជនបទ ដែលដឹកនាំដោយ **ឯកឧត្តម ភួង សោភា** រដ្ឋលេខាធិការក្រសួងអភិវឌ្ឍន៍ជនបទ និងមន្ទីរអភិវឌ្ឍន៍ជនបទរាជធានី ខេត្តទាំងអស់ដែលបានខិតខំប្រឹងប្រែងយកអស់កម្លាំងកាយចិត្តក្នុងការចុះប្រមូល និងបញ្ចូលទិន្នន័យទៅក្នុងប្រព័ន្ធព័ត៌មានវិទ្យា ដើម្បីធ្វើបច្ចុប្បន្នភាព និងរៀបចំបោះពុម្ពសៀវភៅទិន្នន័យសារពើភ័ណ្ឌនេះ រហូតសម្រេចបានជោគជ័យតាមការគ្រោងទុក។ ជាមួយគ្នានេះ ខ្ញុំក៏សូមថ្លែងអំណរគុណយ៉ាងជ្រាលជ្រៅផងដែរចំពោះ **ឯកឧត្តម លោកជំទាវ លោក លោកស្រី** ជាថ្នាក់ដឹកនាំ និងគ្រប់អង្គការព័ន្ធនៃក្រសួងអភិវឌ្ឍន៍ជនបទទាំងអស់ ដែលបានរួមចំណែកជួយពិនិត្យ និងផ្តល់យោបល់កែលម្អប្រកបដោយស្មារតីទទួលខុសត្រូវខ្ពស់ និងបណ្តាដៃគូអភិវឌ្ឍន៍នានា ដែលបានផ្តល់កិច្ចសហប្រតិបត្តិការដ៏ល្អប្រសើរ ក្នុងការរួមចំណែកធ្វើឱ្យក្រសួងសម្រេចបាននូវសមិទ្ធផលដ៏មានសារៈសំខាន់នេះ។

ខ្ញុំសង្ឃឹមយ៉ាងមុតមាំថា សៀវភៅទិន្នន័យសារពើភ័ណ្ឌនេះនឹងក្លាយជាឧបករណ៍ដ៏មានសារៈសំខាន់ និងជាមូលដ្ឋានសម្រាប់ការរៀបចំគោលនយោបាយផែនការយុទ្ធសាស្ត្រអភិវឌ្ឍន៍ និងការគ្រប់គ្រងហេដ្ឋារចនាសម្ព័ន្ធធាតុដើមរបស់អង្គការក្រោមឱវាទក្រសួងអភិវឌ្ឍន៍ជនបទ។ ទន្ទឹមនឹងនេះ ក្រសួង ស្ថាប័នពាក់ព័ន្ធ ក្នុងវិស័យផ្លូវថ្នល់ និងរដ្ឋបាលថ្នាក់ក្រោមជាតិ ដៃគូអភិវឌ្ឍន៍ ព្រមទាំងអង្គការសង្គមស៊ីវិល អាចយកទៅប្រើប្រាស់តាមតម្រូវការចាំបាច់ ដើម្បីជាប្រយោជន៍ដល់ប្រជាពលរដ្ឋ និងសង្គមជាតិ។

ថ្ងៃព្រហស្បតិ៍ ៩ ខែ ខែ ខ្សែ ឆ្នាំ សូត ទោ ស័ក ព.ស. ២៥៦៤  
រាជធានីភ្នំពេញ ថ្ងៃទី ១៣ ខែ សីហា ឆ្នាំ ២០២០

  
**បណ្ឌិតសភាចារ្យ ស៊ីម ស៊ីថា**



# សេចក្តីផ្តើម

សៀវភៅទិន្នន័យសារពើភ័ណ្ឌផ្លូវជនបទទូទាំងប្រទេស បានបោះពុម្ពជាលើកដំបូងនៅឆ្នាំ ២០១៤។ ការចុះបញ្ជីសារពើភ័ណ្ឌផ្លូវជនបទតាមប្រព័ន្ធព័ត៌មានវិទ្យា ត្រូវបានរៀបចំឡើង និងធ្វើបច្ចុប្បន្នភាពប្រចាំខែដោយក្រុមការងាររៀបចំបញ្ជីសារពើភ័ណ្ឌ និងប្រមូលទិន្នន័យផ្លូវជនបទ នៃព្រះរាជាណាចក្រកម្ពុជា ដែលបានបង្កើត ឡើងក្នុងឆ្នាំ ២០១០។ តាមគោលការណ៍ច្បាប់ សៀវភៅទិន្នន័យសារពើភ័ណ្ឌផ្លូវជនបទទូទាំងប្រទេស ត្រូវបានបោះពុម្ពរៀងរាល់ប្រាំឆ្នាំម្តង ដោយនៅក្នុងឆ្នាំ ២០២០ នេះ គឺជាការធ្វើបច្ចុប្បន្នភាពលើកទីមួយទៅលើការបោះពុម្ពដំបូងនាឆ្នាំ ២០១៤ ដោយក្រុមការងារធ្វើបច្ចុប្បន្នភាពការគ្រប់គ្រងផ្លូវជនបទតាមប្រព័ន្ធព័ត៌មានវិទ្យា របស់ក្រសួងអភិវឌ្ឍន៍ជនបទ។

ការធ្វើបច្ចុប្បន្នភាពផ្លូវជនបទលើកនេះ ត្រូវបានពង្រីកវិសាលភាពគ្របដណ្តប់ទូទាំងប្រទេស និងបង្កើនបានភាពគ្រប់ជ្រុងជ្រោយដែលមានលក្ខណៈលម្អិត ដល់គ្រប់ភូមិ ហើយគុណភាពផ្លូវជនបទក៏ត្រូវបានកែលម្អ ឬលើកកម្រិតពីប្រភេទផ្លូវដីទៅជាផ្លូវក្រាលក្រួសក្រហម ពីផ្លូវក្រាលក្រួសក្រហមទៅជាផ្លូវក្រាលកៅស៊ូ និងផ្លូវក្រាលបេតុង។ ប្រវែងផ្លូវត្រូវបានកើនឡើងគួរឱ្យកត់សម្គាល់ ពោលគឺផ្លូវជនបទដែលមានប្រវែង ៣៩,៧១១.០០ គ.ម នៅឆ្នាំ ២០១៤ ត្រូវបានកើនឡើង ដល់ ៤៧,៩១៩.៥៣១ គ.ម នៅក្នុងអំឡុងខែមករា ឆ្នាំ ២០២០។

ដូចមាននៅក្នុងសៀវភៅទិន្នន័យសារពើភ័ណ្ឌដែលបានបោះពុម្ពលើកដំបូងដែរ ផ្លូវជនបទដែលស្ថិតក្រោមសមត្ថកិច្ចរបស់ក្រសួងអភិវឌ្ឍន៍ជនបទ ត្រូវបាន រក្សាជាប្រភេទដដែល៖ **ប្រភេទទី១** ជាផ្លូវដែលភ្ជាប់ពីផ្លូវជាតិ ផ្លូវខេត្ត ឆ្ពោះទៅកាន់ទីរួមក្រុង ស្រុក ខណ្ឌ និងផ្លូវដែលភ្ជាប់ពីទីរួមក្រុង ស្រុក ខណ្ឌ ឆ្ពោះទៅកាន់ ទីរួមក្រុង ស្រុក ខណ្ឌ **ប្រភេទទី២** ជាផ្លូវដែលភ្ជាប់ពីទីរួមក្រុង ស្រុក ខណ្ឌ ឆ្ពោះទៅកាន់ទីប្រជុំជនឃុំ សង្កាត់ **ប្រភេទទី៣** ជាផ្លូវដែលភ្ជាប់ពីទីប្រជុំជនឃុំ សង្កាត់ ឆ្ពោះទៅកាន់ទីប្រជុំជនឃុំ សង្កាត់ និង**ប្រភេទទី៤** ជាផ្លូវដែលភ្ជាប់ពីទីប្រជុំជនឃុំ សង្កាត់ ឆ្ពោះទៅកាន់ទីប្រជុំជនភូមិ ផ្លូវដែលភ្ជាប់ពីទីប្រជុំជនភូមិឆ្ពោះទៅកាន់ ទីប្រជុំជនភូមិ និងផ្លូវក្នុងភូមិ។ ទន្ទឹមនឹងនេះ ក្នុងគោលដៅកំណត់ឱ្យបានច្បាស់លាស់នូវប្រភេទខ្សែផ្លូវជនបទនីមួយៗ ក្រុមការងារបានរៀបចំបង្កើតប្រព័ន្ធគ្រប់គ្រង និងធ្វើបច្ចុប្បន្នភាពទិន្នន័យផ្លូវជនបទតាមប្រព័ន្ធព័ត៌មានភូមិសាស្ត្រ (Geographic Information System) និងបានបោះពុម្ពផែនទីខ្សែផ្លូវជនបទតាមបណ្តាក្រុង ស្រុក ខណ្ឌទាំង ២០៣ នៃរាជធានី ខេត្តទូទាំងប្រទេស។

សៀវភៅទិន្នន័យសារពើភ័ណ្ឌផ្លូវជនបទទូទាំងប្រទេស ដែលត្រូវបានធ្វើបច្ចុប្បន្នភាពលើកទីមួយនេះ ត្រូវបានបោះពុម្ពជាពីរប្រភេទផ្សេងគ្នា គឺ៖ ១).ទិន្នន័យសារពើភ័ណ្ឌផ្លូវជនបទទូទាំងប្រទេស ដែលមានទិន្នន័យ រួមទាំង ២៥ រាជធានី ខេត្ត និង២).ទិន្នន័យសារពើភ័ណ្ឌផ្លូវជនបទរាជធានី ខេត្ត ដែលមានទិន្នន័យសម្រាប់រាជធានី ខេត្តនីមួយៗដាច់ដោយឡែកពីគ្នា។ ចំពោះសៀវភៅប្រភេទទី១ នៅក្នុងតារាង ៣. ១ បានបង្ហាញអំពីប្រភេទនៃកម្រាលផ្លូវជនបទ និងប្រវែងសរុបដែលសម្រេចបានគិតត្រឹមខែមករា ឆ្នាំ ២០២០ គឺមានប្រវែងសរុប ៤៧,៩១៩.៥៣១ គ.ម ដែលក្នុងនោះ ប្រភេទកម្រាលកៅស៊ូមួយជាន់មានប្រវែង សរុប ៤០៨.៤៩៦ គ.ម កម្រាលកៅស៊ូពីរជាន់មានប្រវែងសរុប ៣,១៦៦.៤២៩ គ.ម កម្រាលបេតុងមានប្រវែងសរុប ៨២១.៣៣៩ គ.ម កម្រាលក្រួសក្រហម មានប្រវែងសរុប ២៧,៧៩៨.៩២៥ គ.ម កម្រាលល្បាយក្រួសអាចម៍ផ្កាយមានប្រវែងសរុប ១,៥១០.៧៦០ គ.ម កម្រាលល្បាយកំទេចថ្មភ្នំមានប្រវែងសរុប ២,៣០៥.៧៦៥ គ.ម កម្រាលដីសមានប្រវែងសរុប ៩,១៧១.២៥៩ គ.ម កម្រាលខ្សាច់ភ្នំមានប្រវែងសរុប ២,៤០៥.១៣១ គ.ម និងប្រភេទកម្រាលផ្សេងៗទៀត មានប្រវែងសរុប ៣៣១.៤២៧ គ.ម។ នៅក្នុងតារាង ៣.២ សៀវភៅនេះបានបង្ហាញអំពីសមិទ្ធផលដែលសម្រេចបាន ១០០% ធៀបនឹងផែនការដែលបានគ្រោង ទុកពីឆ្នាំ ២០១០ ដល់ឆ្នាំ ២០២០។

លើសពីនេះ សៀវភៅក៏បានរៀបរាប់លម្អិតអំពីទីតាំង, ប្រវែងខ្សែផ្លូវ, ឈ្មោះផ្លូវ, និយាមកា, ទទឹងផ្លូវ, ប្រភេទកម្រាល, ប្រភេទខ្សែផ្លូវ, ប្រភពថវិកា, អ្នក ទទួលការ, ឆ្នាំស្ថាបនា ស្ថានភាពរំលាយ ថែទាំ និងជួសជុលផ្លូវជនបទនិងសំណង់សិល្បកា, និងផែនទីផ្លូវជនបទនៅតាមបណ្តារាជធានី ខេត្ត ក្រុង ស្រុក ខណ្ឌ ។ ចំពោះសៀវភៅប្រភេទទី ២ ក៏មិនខុសពីសៀវភៅប្រភេទទី ១ ដែរ គឺមានតារាង ៣.១, តារាង ៣.២, ទីតាំងខ្សែផ្លូវ, និងផែនទីខ្សែផ្លូវនៅតាមបណ្តារាជធានី ខេត្ត ក្រុង ស្រុក ខណ្ឌ ដូចគ្នា។ សៀវភៅប្រភេទទី ២ នេះ ដកស្រង់យកតែទិន្នន័យសម្រាប់ខេត្តប៉ៃលិនមួយមកបោះពុម្ពតែប៉ុណ្ណោះ។

ជាងនេះទៅទៀត សៀវភៅនេះមានការពិពណ៌នាពីប្រព័ន្ធកូអរដោនេភូមិសាស្ត្រច្បាស់លាស់ ដោយខ្សែផ្លូវនីមួយៗមានលេខកូដមួយជាសម្គាល់ (លេខកូដ នេះមិនមែនជាលេខផ្លូវជនបទទេ)។ ចំណែកផែនទីខ្សែផ្លូវជនបទ ត្រូវបានរៀបតាមលេខកូដរាជធានី ខេត្ត ក្រុង ស្រុក និងខណ្ឌ ដែលបានកំណត់ឱ្យប្រើប្រាស់ជា ផ្លូវការដោយក្រសួងមហាផ្ទៃ។ ឈ្មោះផ្លូវដែលក្រុមការងារបានដាក់ក្នុងសៀវភៅទិន្នន័យសារពើភ័ណ្ឌនេះ ជាឈ្មោះក្រៅផ្លូវការនៅឡើយ ដោយឈ្មោះផ្លូវភាគច្រើន កើតពីបន្ទុះរាងឈ្មោះភូមិ ឬទីប្រជុំជន ត្រង់ចំណុចចាប់ផ្តើមនៃផ្លូវ និងឈ្មោះភូមិ ឬទីប្រជុំជនត្រង់ចំណុចបញ្ចប់នៃផ្លូវ។ ទន្ទឹមនឹងនេះ ក្រុមការងារក៏បានស្រង់ ឈ្មោះផ្លូវមួយចំនួនដែលប្រជាជនប្រើប្រាស់ជាក់ស្តែងយកមកដាក់ក្នុងបញ្ជីផងដែរ។

ព័ត៌មានអំពីឆ្នាំជួសជុលសំដៅលើ ឆ្នាំចុងក្រោយដែលប្រតិបត្តិការសាងសង់ កែលម្អ ជួសជុល ឬ ថែទាំផ្លូវជនបទត្រូវបានអនុវត្ត។ ចំពោះព័ត៌មានអំពី សំណង់សិល្បកា សៀវភៅនេះបានបង្ហាញតែចំនួនសរុបរបស់លូ និងស្ពាននៅតាមបណ្តាយខ្សែផ្លូវនីមួយៗប៉ុណ្ណោះ។ រីឯទិន្នន័យលម្អិតរបស់សំណង់សិល្បកា និង ទិន្នន័យសំណង់រដ្ឋបាលសាធារណៈដទៃទៀត ដែលមាននៅតាមបណ្តាយខ្សែផ្លូវជនបទនីមួយៗ រួមមាន វត្តអារាម ផ្សារ សាលារៀន មណ្ឌលសុខភាព សាលាស្រុក សាលាឃុំ ប៉ុស្តិ៍នគរបាល ស្នាក់ការភូមិ វិហារអ៊ីស្លាម។ល។ មានរក្សាទុកនៅក្នុងប្រព័ន្ធទិន្នន័យកូអរដោនេភូមិសាស្ត្រផ្លូវជនបទរបស់ក្រសួងអភិវឌ្ឍន៍ជនបទ សម្រាប់ បោះពុម្ពផែនទីខ្នាតធំ។

សៀវភៅទិន្នន័យបញ្ជីសារពើភ័ណ្ឌផ្លូវជនបទនេះ ជាឧបករណ៍មានសារៈសំខាន់ក្នុងការជួយដល់អង្គការជំនាញពាក់ព័ន្ធចំណុះក្រសួងអភិវឌ្ឍន៍ជនបទផ្ទាល់ ក៏ដូចជាក្រសួង ស្ថាប័ន រដ្ឋបាលថ្នាក់ក្រោមជាតិ ដៃគូជាតិ និងអន្តរជាតិ ព្រមទាំងវិស័យឯកជន។ល។ ក្នុងការរៀបចំផែនការ កម្មវិធីនយោបាយអភិវឌ្ឍន៍ផ្លូវថ្នល់ ការងារគ្រប់គ្រង និងប្រើប្រាស់ផ្លូវជនបទប្រកបដោយប្រសិទ្ធភាព។

**មាតិកា**

**ទំព័រ**

បុព្វកថា	I
សេចក្តីផ្តើម	II
មាតិកា	III
១-ព័ត៌មានទូទៅ និងវាក្យសព្ទគន្លឹះ	១
២-វិធីសាស្ត្រក្នុងការប្រមូលទិន្នន័យ	២
៣-ទិន្នន័យសរុបនៃប្រភេទកម្រាលនិងប្រវែងផ្លូវជនបទ និងលទ្ធផលសារពើភ័ណ្ឌផ្លូវជនបទ ២០១០-២០២០	២
តារាង ៣.១. ប្រភេទកម្រាល និងប្រវែងផ្លូវជនបទទូទាំងប្រទេស	៣
តារាង ៣.២. លទ្ធផលសារពើភ័ណ្ឌផ្លូវជនបទ ២០១០-២០២០	៤
៤- ទិន្នន័យសារពើភ័ណ្ឌផ្លូវជនបទខេត្តប៉ៃលិន	៥
<b>២៤ ខេត្តប៉ៃលិន</b>	<b>៦</b>
តារាងប្រភេទកម្រាល និងប្រវែងផ្លូវជនបទខេត្តប៉ៃលិន	៧
ក្រាហ្វិកប្រភេទកម្រាល និងប្រវែងផ្លូវជនបទខេត្តប៉ៃលិន	៨
តារាងលទ្ធផលសារពើភ័ណ្ឌផ្លូវជនបទ ២០១០-២០២០ ខេត្តប៉ៃលិន	៩
ផែនទីផ្លូវជនបទខេត្តប៉ៃលិន	១០
<u>២៤០១ ក្រុងប៉ៃលិន</u>	១១
តារាងលទ្ធផលសារពើភ័ណ្ឌផ្លូវជនបទ ២០១០-២០២០ ក្រុងប៉ៃលិន	១២
ក្រាហ្វិកប្រភេទកម្រាល និងប្រវែងផ្លូវជនបទក្រុងប៉ៃលិន	១៨
ផែនទីផ្លូវជនបទក្រុងប៉ៃលិន	១៩
<u>២៤០២ ស្រុកសាលាក្រៅ</u>	២០
តារាងលទ្ធផលសារពើភ័ណ្ឌផ្លូវជនបទ ២០១០-២០២០ ស្រុកសាលាក្រៅ	២១
ក្រាហ្វិកប្រភេទកម្រាល និងប្រវែងផ្លូវជនបទស្រុកសាលាក្រៅ	២៦
ផែនទីផ្លូវជនបទស្រុកសាលាក្រៅ	២៧

**១- ព័ត៌មានទូទៅ និងវាក្យសព្ទគន្លឹះ**

**ព័ត៌មានទូទៅ**

ផ្ទៃដីសរុប: គម <sup>២</sup>	១៨១ ០៣៥
ចំនួនរាជធានី	១
ចំនួនខេត្ត	២៤
ចំនួនក្រុង	២៧
ចំនួនខណ្ឌ	១៤
ចំនួនស្រុក	១៦២
ចំនួនសង្កាត់	២៤១
ចំនួនឃុំ	១ ៤០៥
ចំនួនភូមិ	១៤ ៣៨៣

**វាក្យសព្ទគន្លឹះ**

- ១- លេខ 47.908 គ.ម អានថា សែសិបប្រាំពីរគីឡូម៉ែត្រ និងប្រាំបួនរយប្រាំបីម៉ែត្រ។
- ២- លេខ 1,822.173 គ.ម អានថា មួយពាន់ប្រាំបីរយម៉ែត្រគីឡូម៉ែត្រ និងមួយរយចិតសិបបីម៉ែត្រ។
- ៣- បញ្ជីសារពើភ័ណ្ឌផ្លូវជនបទ សំដៅដល់កំណត់ត្រាទ្រព្យសម្បត្តិផ្លូវជនបទទាំងអស់។
- ៤- ទិន្នន័យផ្លូវជនបទ សំដៅដល់ទិន្នន័យជាបរិមាណ និងគុណភាព របស់ផ្លូវជនបទ។
- ៥- ផ្លូវថ្នល់ សំដៅដល់ទំហំផ្លូវទាំងមូលរួមមាន គូផ្លូវ ទ្រូងផ្លូវ ជាយផ្លូវ ឬចិញ្ចើមផ្លូវ។
- ៦- សំណង់សិល្បកាយ សំដៅដល់សំណង់ស្ថាន លូ ជញ្ជាំងទប់ដី ប្រព័ន្ធរំដោះទឹក និងសំណង់រូបវន្តផ្សេងទៀតដែលផ្តល់សុវត្ថិភាព ប្រសិទ្ធភាព និងស្ថិរភាពដល់ផ្លូវថ្នល់។
- ៧- ផ្លូវជាតិ សំដៅដល់ផ្លូវដែលមានចរាចរណ៍ច្រើន៖
  - ក- ផ្លូវភ្ជាប់ចេញពីរាជធានីភ្នំពេញឆ្ពោះទៅកាន់ក្រុងនៃខេត្តនីមួយៗនៅទូទាំងប្រទេស។
  - ខ- ផ្លូវភ្ជាប់ចេញពីក្រុងនៃខេត្តមួយ ឆ្ពោះទៅកាន់ក្រុងនៃខេត្តមួយទៀត។
  - គ- ផ្លូវភ្ជាប់ចេញពីផ្លូវជាតិ ឆ្ពោះទៅកាន់ផ្លូវជាតិ។
  - ឃ- ផ្លូវបែកចេញពីផ្លូវជាតិ ឆ្ពោះទៅកាន់ក្រុងនៃខេត្តមួយ។
  - ង- ផ្លូវបែកចេញពីផ្លូវជាតិ ឬផ្លូវភ្ជាប់ចេញពីក្រុងនៃខេត្តមួយ ឆ្ពោះទៅកាន់តំបន់សំខាន់ៗ ដូចជា កំពង់ផែ ស្ថានីយរថភ្លើង អាកាសយានដ្ឋាន តំបន់សេដ្ឋកិច្ចពិសេស រមណីយដ្ឋានទេសចរណ៍ ច្រកទ្វារព្រំដែន តំបន់មានសក្តានុពលសេដ្ឋកិច្ចសំខាន់ៗផ្សេងទៀត។
  - ច- ផ្លូវសំខាន់ៗរបស់ជាតិ មានចរាចរណ៍ច្រើនដែលកំណត់ដោយរាជរដ្ឋាភិបាល តាមសំណើរបស់ ក្រសួងសាធារណការ និងដឹកជញ្ជូន។
- ៨- ផ្លូវខេត្ត សំដៅដល់ផ្លូវដែលមានចរាចរណ៍មធ្យម ៖
  - ក- ផ្លូវភ្ជាប់ចេញពីក្រុងនៃខេត្តមួយ ឆ្ពោះទៅកាន់ទីរួមស្រុក ខណ្ឌ។
  - ខ- ផ្លូវបែកចេញពីផ្លូវជាតិ ឆ្ពោះទៅកាន់ផ្លូវខេត្ត។
  - គ- ផ្លូវបែកចេញពីផ្លូវខេត្ត ឬផ្លូវក្រុង ឆ្ពោះទៅកាន់ទីរួមស្រុក ខណ្ឌ។
  - ឃ- ផ្លូវភ្ជាប់ចេញពីក្រុងនៃខេត្តមួយ ឆ្ពោះទៅកាន់ផ្លូវខេត្ត។
  - ង- ផ្លូវបែកចេញពីខេត្ត ឆ្ពោះទៅកាន់ផ្លូវខេត្ត។
  - ច- ផ្លូវបែកចេញពីផ្លូវខេត្ត ឬផ្លូវក្រុង ឬផ្លូវទីប្រជុំជននានាក្នុងខេត្តទៅកាន់តំបន់សំខាន់ៗ ដូចជា កំពង់ផែ ស្ថានីយរថភ្លើង អាកាសយានដ្ឋាន តំបន់សេដ្ឋកិច្ចពិសេស រមណីយដ្ឋានទេសចរណ៍ ច្រកទ្វារព្រំដែនទ្វេភាគី តំបន់មានសក្តានុពលសេដ្ឋកិច្ចមធ្យមផ្សេងទៀត។
- ៩- ផ្លូវជនបទ សំដៅដល់៖
  - ក- ផ្លូវដែលភ្ជាប់ពីផ្លូវជាតិ ផ្លូវខេត្ត ឆ្ពោះទៅកាន់ក្រុង ទីរួមស្រុក ខណ្ឌ ទីប្រជុំជនឃុំ សង្កាត់ និងទៅភូមិ។
  - ខ- ផ្លូវដែលភ្ជាប់ពីក្រុង ទីរួមស្រុក ខណ្ឌ ឆ្ពោះទៅកាន់ក្រុង ទីរួមស្រុក ខណ្ឌ។
  - គ- ផ្លូវដែលភ្ជាប់ពីក្រុង ទីរួមស្រុក ខណ្ឌ ទៅទីប្រជុំជនឃុំ សង្កាត់។
  - ឃ- ផ្លូវដែលភ្ជាប់ពីទីប្រជុំជនឃុំ សង្កាត់ ទៅទីប្រជុំជនឃុំ សង្កាត់។
  - ង- ផ្លូវដែលភ្ជាប់ពីទីប្រជុំជនឃុំ សង្កាត់ទៅភូមិ។
  - ច- ផ្លូវដែលភ្ជាប់ពីភូមិទៅភូមិ។
  - ឆ- ផ្លូវក្នុងភូមិ។

**២- វិធីសាស្ត្រក្នុងការប្រមូលទិន្នន័យ**

ទិន្នន័យផ្លូវជនបទ និងសំណង់សិល្បកាយត្រូវបានរៀបចំចងក្រងនិងបោះពុម្ពឡើងវិញរៀងរាល់ប្រាំឆ្នាំម្តង។ ក្រសួងអភិវឌ្ឍន៍ជនបទបានរៀបចំបង្កើត ក្រុមការងារធ្វើបច្ចុប្បន្នភាពការគ្រប់គ្រងផ្លូវជនបទតាមប្រព័ន្ធព័ត៌មានវិទ្យា ដែលមានសមាសភាពគ្រប់ថ្នាក់ចូលរួមចាប់តាំងពីរដ្ឋបាលកណ្តាលរហូតដល់មន្ទីរ អភិវឌ្ឍន៍ជនបទរាជធានី ខេត្ត។ ក្រុមការងារបានចុះស្រង់ទិន្នន័យនិងធ្វើបច្ចុប្បន្នភាពខ្សែផ្លូវជនបទគ្រប់ប្រភេទនៅតាមបណ្តាក្រុង ស្រុក ខណ្ឌ នៃរាជធានី ខេត្តទាំង ២៥ និងទូទាំងប្រទេស និងដាក់បញ្ចូលក្នុងប្រព័ន្ធព័ត៌មានវិទ្យានៅរៀងរាល់ខែ។

**៣- ទិន្នន័យសរុបនៃប្រភេទកម្រាលនិងប្រវែងផ្លូវជនបទ និងលទ្ធផលសារពើភ័ណ្ឌផ្លូវជនបទ ២០១០-២០២០**

ផ្លូវជនបទសរុបត្រូវបានស្ថាបនា ស្តារឡើងវិញ ថែទាំ និងជួសជុលទៅតាមប្រភេទកម្រាលផ្សេងៗគ្នា ដូចមានចែងនៅក្នុងតារាង ៣.១ ស្តីពី ប្រភេទកម្រាល និងប្រវែងផ្លូវជនបទទូទាំងប្រទេស និងសមិទ្ធផលដែលក្រសួងអភិវឌ្ឍន៍ជនបទសម្រេចបានពីឆ្នាំ២០១០ ដល់អំឡុងខែមករា ឆ្នាំ២០២០ ដូចមាន ចែងនៅក្នុងតារាង ៣.២ ស្តីពីលទ្ធផលសារពើភ័ណ្ឌផ្លូវជនបទ ២០១០-២០២០។

ដោយឡែកនៅខេត្តប៉ៃលិន សៀវភៅទិន្នន័យសារពើភ័ណ្ឌផ្លូវជនបទបានបញ្ជាក់លម្អិតអំពីប្រភេទកម្រាលនិងប្រវែងផ្លូវជនបទ ក្រាហ្វិក ផែនទីខ្សែផ្លូវ និងលទ្ធផលសារពើភ័ណ្ឌផ្លូវជនបទរបស់ខេត្ត ក្រុង ស្រុក ឃុំ សង្កាត់ និងភូមិ។

**តារាង ៣.១ ប្រភេទកម្រាល និងប្រភេទផ្លូវថ្នល់បណ្តាញប្រទេស**

ល.រ	រាជធានី-ខេត្ត	សរុប		កេរស៊ី ១ ជាន់	កេរស៊ី ២ ជាន់	បេតុង	ក្រុមប្រឹក្សា	ល្បាយក្រសួង អាចម៍ផ្កាយ	ល្បាយកំណែប ផ្លូវ	ដីស	ខ្សាច់ក្តី	ផ្សេងៗ
		ខ្សែ	ប្រវែង (គ.ម)	ប្រវែង (គ.ម)	ប្រវែង (គ.ម)	ប្រវែង (គ.ម)	ប្រវែង (គ.ម)	ប្រវែង (គ.ម)	ប្រវែង (គ.ម)	ប្រវែង (គ.ម)	ប្រវែង (គ.ម)	ប្រវែង (គ.ម)
០១	បន្ទាយមានជ័យ	2,067	2,925.026	47.908	272.702	100.387	1,822.173	80.884	60.128	540.844		
០២	បាត់ដំបង	2,140	5,554.310	7.009	503.626	32.062	3,630.711	17.909	438.168	907.861		16.964
០៣	កំពង់ចាម	508	1,807.141	17.000	217.565	101.128	1,128.805		113.464	209.531	19.648	
០៤	កំពង់ឆ្នាំង	656	1,855.910		261.595		1,486.455		43.730	64.130		
០៥	កំពង់ស្ពឺ	1,273	2,978.000	20.400	334.770	46.770	1,824.000		283.470	316.660	147.510	4.420
០៦	កំពង់ធំ	1,108	2,658.175	0.826	130.257	6.689	1,848.024		2.000	670.379		
០៧	កំពត	724	2,105.263	9.150	14.000	18.790	1,892.374		8.911	162.038		
០៨	កណ្តាល	1,047	2,377.060		59.500	40.950	745.490		140.720	1,303.000	76.660	10.740
០៩	កោះកុង	131	488.416		9.700	4.237	415.913		11.777	46.789		
១០	ក្រចេះ	248	2,244.339				1,663.344	324.385	46.800	209.810		
១១	មណ្ឌលគិរី	66	479.040			2.120	148.920		258.800	69.200		
១២	ភ្នំពេញ	187	561.301		29.200	335.123	48.600	83.687	5.970	48.991	9.730	
១៣	ព្រះវិហារ	472	1,586.859		119.110	3.985	1,309.626			154.138		
១៤	ព្រៃវែង	1,097	3,557.422	0.775	316.127	8.168	801.802			1,668.078	762.472	
១៥	ពោធិ៍សាត់	599	1,884.995		239.971		1,191.744			443.852		9.428
១៦	រតនគិរី	332	1,047.534		64.200	0.974	884.016		1.000	93.944	3.400	
១៧	សៀមរាប	819	2,789.899	101.400	132.000	11.895	1,659.235			885.369		
១៨	ព្រះសីហនុ	202	381.503	12.500	32.000	33.377	110.714		179.932	12.980		
១៩	ស្ទឹងត្រែង	170	1,159.413		15.100		44.709	839.438		260.166		
២០	ស្វាយរៀង	764	2,714.211	181.428	45.600	16.771	1,068.241		6.920	133.715	1,261.536	
២១	តាកែវ	689	2,399.939		153.400		978.877		298.948	566.000	115.039	287.675
២២	ឧត្តរមានជ័យ	383	1,222.779	2.400	97.770		999.120			123.489		
២៣	កែប	67	165.893		3.000	1.136	67.378		81.602	12.777		
២៤	ប៉ៃលិន	168	517.091		13.730		33.007		322.495	145.659		2.200
២៥	ត្បូងឃ្មុំ	794	2,458.012	7.700	101.506	56.777	1,995.647	164.457	0.930	121.859	9.136	
សរុបរួម (គ.ម)		16,711	47,919.531	408.496	3,166.429	821.339	27,798.925	1,510.760	2,305.765	9,171.259	2,405.131	331.427

**តារាង ៣.២ លទ្ធផលសារពើភ័ណ្ណផ្គត់ផ្គង់ ២០១០-២០២០**

ល.រ	អាជ្ញាធរ-ខេត្ត	ផែនការសរុប (២០១០-២០២០)		ដើមគ្រួសារ (២០១៤)		ផែនការ និងការអនុវត្ត (២០១៥-២០២០)					ប្រកបយោងអនុវត្តសរុប		% អនុវត្ត
						ផែនការ		ក្នុងគ្រួសារ		% អនុវត្ត			
		ខ្សែ	គ.ម	ខ្សែ	គ.ម	ខ្សែ	គ.ម	ខ្សែ	គ.ម		ខ្សែ	គ.ម	
1	2	3	4	5	6	7	8	9	10	11=10/8	12=5+9	13=6+10	14=13/4
០១	បន្ទាយមានជ័យ	2,067	2,925.026	1,983	2,723.437	84	201.589	84	201.589	100%	2,067	2,925.026	100%
០២	បាត់ដំបង	2,140	5,554.310	1,865	4,285.927	275	1268.383	275	1,268.383	100%	2,140	5,554.310	100%
០៣	កំពង់ចាម	508	1,807.141	288	1,390.348	220	416.793	220	416.793	100%	508	1,807.141	100%
០៤	កំពង់ឆ្នាំង	656	1,855.910	399	1,344.662	257	511.248	257	511.248	100%	656	1,855.910	100%
០៥	កំពង់ស្ពឺ	1,273	2,978.000	1,167	2,803.000	106	175.000	106	175.000	100%	1,273	2,978.000	100%
០៦	កំពង់ធំ	1,108	2,658.175	858	2,217.729	250	440.446	250	440.446	100%	1,108	2,658.175	100%
០៧	កំពត	724	2,105.263	655	1,951.190	69	154.073	69	154.073	100%	724	2,105.263	100%
០៨	កណ្តាល	1,047	2,377.060	1,016	2,226.330	31	150.730	31	150.730	100%	1,047	2,377.060	100%
០៩	កោះកុង	131	488.416	112	418.151	19	70.265	19	70.265	100%	131	488.416	100%
១០	ក្រចេះ	248	2,244.339	211	1,982.857	37	261.482	37	261.482	100%	248	2,244.339	100%
១១	មណ្ឌលគិរី	66	479.040	27	291.600	39	187.440	39	187.440	100%	66	479.040	100%
១២	ភ្នំពេញ	187	561.301	180	542.761	7	18.540	7	18.540	100%	187	561.301	100%
១៣	ព្រះវិហារ	472	1,586.859	349	1,200.175	123	386.684	123	386.684	100%	472	1,586.859	100%
១៤	ព្រៃវែង	1,097	3,557.422	719	3,137.853	378	419.569	378	419.569	100%	1,097	3,557.422	100%
១៥	ពោធិ៍សាត់	599	1,884.995	464	1,585.565	135	299.430	135	299.430	100%	599	1,884.995	100%
១៦	រតនគិរី	332	1,047.534	285	888.006	47	159.528	47	159.528	100%	332	1,047.534	100%
១៧	សៀមរាប	819	2,789.899	388	2,055.390	431	734.509	431	734.509	100%	819	2,789.899	100%
១៨	ព្រះសីហនុ	202	381.503	175	314.676	27	66.827	27	66.827	100%	202	381.503	100%
១៩	ស្ទឹងត្រែង	170	1,159.413	53	560.339	117	599.074	117	599.074	100%	170	1,159.413	100%
២០	ស្វាយរៀង	764	2,714.211	635	2,481.998	129	232.213	129	232.213	100%	764	2,714.211	100%
២១	តាកែវ	689	2,399.939	602	2,217.182	87	182.757	87	182.757	100%	689	2,399.939	100%
២២	ឧត្តរមានជ័យ	383	1,222.779	263	898.254	120	324.525	120	324.525	100%	383	1,222.779	100%
២៣	កែប	67	165.893	54	102.237	13	63.656	13	63.656	100%	67	165.893	100%
២៤	ប៉ៃលិន	168	517.091	142	382.952	26	134.139	26	134.139	100%	168	517.091	100%
២៥	ត្បូងឃ្មុំ	794	2,458.012	458	1,881.660	336	576.352	336	576.352	100%	794	2,458.012	100%
	សរុបរួម	16,711	47,919.531	13,348	39,884.279	3,363	8,035.252	3,363	8,035.252	100%	16,711	47,919.531	100%



**៤- ទិន្នន័យសារពើភ័ណ្ឌផ្លូវជនបទខេត្តប៉ៃលិន**

ខេត្តប៉ៃលិនមានចំនួន ០១ ស្រុក និង ០១ ក្រុង ។ ទិន្នន័យសារពើភ័ណ្ឌផ្លូវជនបទខេត្តប៉ៃលិន បានរៀបចំធ្វើបច្ចុប្បន្នភាពនៅ រៀងរាល់ខែ និងដាក់បញ្ចូលក្នុងប្រព័ន្ធព័ត៌មានវិទ្យា។ ទិន្នន័យទាំងនេះ ក្រសួងអភិវឌ្ឍន៍ជនបទ បានជ្រើសរើសតែខ្សែផ្លូវណាដែលស្ថិត ក្រោមសមត្ថកិច្ចរបស់ខ្លួន រួចរៀបចំឱ្យក្លាយជាបញ្ជីសារពើភ័ណ្ឌផ្លូវជនបទខេត្តប៉ៃលិន។

ការបោះពុម្ពលើកទី ២ នេះ ទិន្នន័យសារពើភ័ណ្ឌផ្លូវជនបទខេត្តប៉ៃលិន បានគ្របដណ្តប់ដល់ភូមិ ហើយបានរៀបចំទៅតាម លំដាប់លេខកូដខេត្ត ស្រុក និងក្រុង រួមមាន ខេត្តប៉ៃលិនលេខកូដ ២៤ ក្រុងប៉ៃលិនលេខកូដ ២៤០១ និងស្រុកសាលាក្រៅលេខកូដ ២៤០២។

## **២៤- ខេត្តប៉ៃលិន**

**ខេត្តប៉ៃលិន មាន ០១ស្រុក និង ០១ ក្រុង រួមមាន៖**

**២៤០១- ក្រុងប៉ៃលិន**

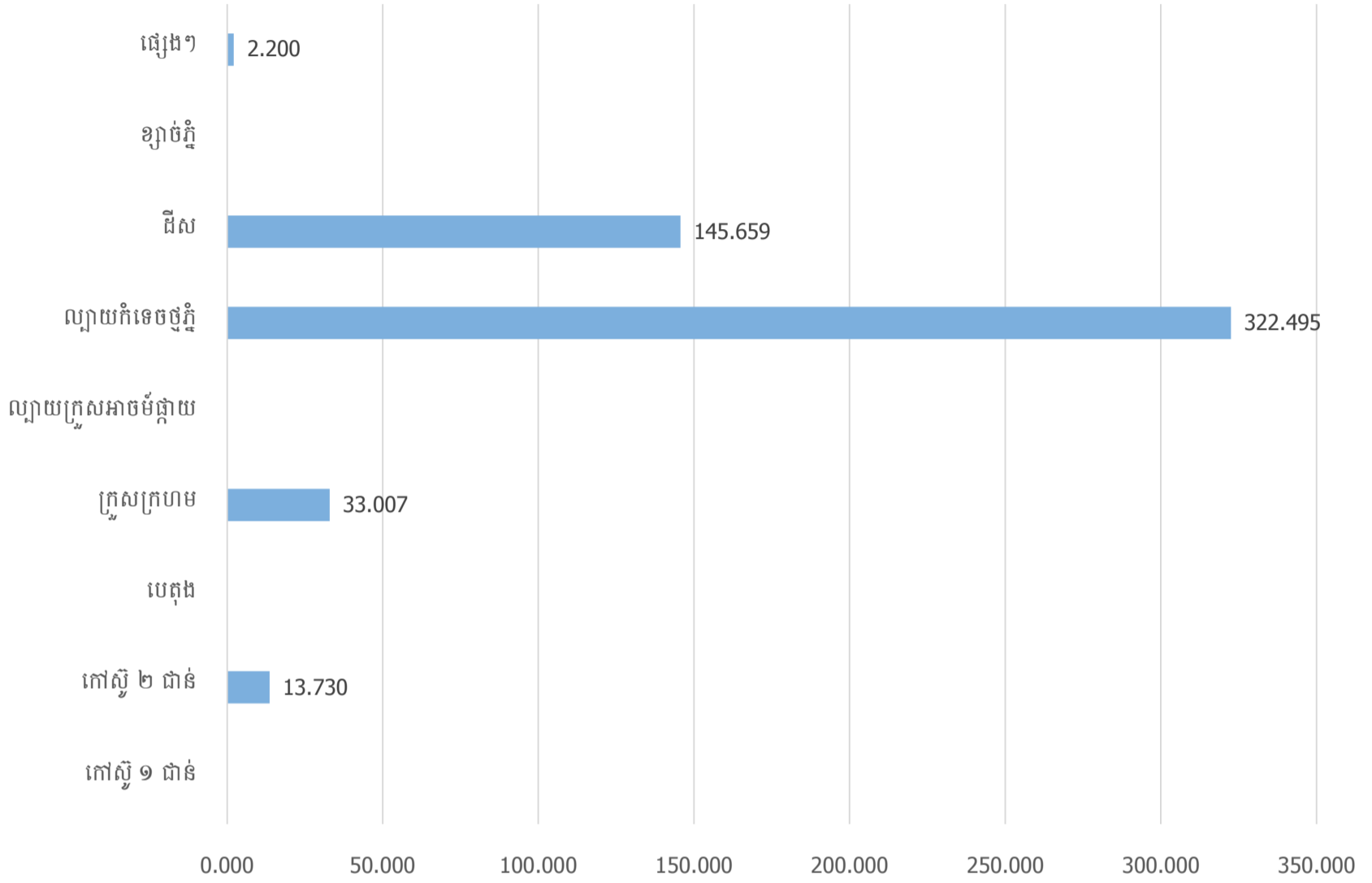
**២៤០២- ស្រុកសាលាក្រៅ**

**តារាងប្រភេទកម្រាល និងប្រវែងផ្លូវជម្រកបណ្តែងប្រើប្រាស់**

ល.រ	ប្រភេទកម្រាល	ប្រវែង (គ.ម)
១	កោសិកា ១ ជាន់	
២	កោសិកា ២ ជាន់	13.730
៣	បេតុង	
៤	ក្រុងកម្រាល	33.007
៥	ល្បាយក្រុងកម្រាលមេដ្ឋាន	
៦	ល្បាយកំទេចថ្នក់	322.495
៧	ដីស	145.659
៨	ខ្សាច់ក្តី	
៩	ផ្សេងៗ	2.200
	<b>សរុប</b>	<b>517.091</b>

ក្រាហ្វិកប្រភេទកម្រាល និងប្រវែងផ្លូវជនបទខេត្តប៉ៃលិន

■ ប្រភេទកម្រាល និងប្រវែងផ្លូវជនបទ (គ.ម)



	កៅស៊ូ ១ ជាន់	កៅស៊ូ ២ ជាន់	បេតុង	ក្រួសក្រហម	ល្អាយក្រួសអាចម៍ផ្កាយ	ល្អាយកំទេចថ្មភ្នំ	ដីស	ខ្សាច់ភ្នំ	ផ្សេងៗ
■ ប្រភេទកម្រាល និងប្រវែងផ្លូវជនបទ (គ.ម)		13.730		33.007		322.495	145.659		2.200

**តារាងលទ្ធផលសារពើភ័ណ្ណផ្គត់ផ្គង់ជនបទ ២០១០-២០២០ ខេត្តប៉ៃលិន**

	<b>ខ្សែ</b>	<b>គ.ម</b>	<b>% អនុវត្ត</b>
<b>ផែនការសរុប ២០១០-២០២០</b>	168	517.091	
<b>ដើមគ្រា</b>	142	382.952	
<b>ផែនការ និងការអនុវត្ត (២០១៥-២០២០)</b>	<b>ផែនការ</b>	26	134.139
	<b>ក្នុងគ្រា</b>	26	134.139 100%
<b>ប្រកប្រោងអនុវត្តសរុប</b>	168	517.091	100%



# ២៤០១-ក្រុមប្រឹក្សាភិបាល

**តារាងលទ្ធផលការពើតំណាងរដ្ឋសភា ២០១០-២០២០ ក្រុងប៉ៃលិន**

ល.រ	លេខយោង	ឃុំ/សង្កាត់	ឈ្មោះផ្លូវ	ប្រវែង(ម)	ទទឹង(ម)	និយាមកា				ប្រភេទកម្រាល	ប្រភេទ	ប្រភពថវិកា	អនុវត្តដោយ	ឆ្នាំជួសជុល	សំណង់សិល្បកម្ម	
						ចំណុចដើមផ្លូវ		ចំណុចចុងផ្លូវ							លូ	ស្ពាន
						x	y	x	y							
1	001	អូរតារា	ភ្នំជ្រូក-ចំការកៅស៊ូ	3,700	5	244757	1419847	245701	1423003	ល្បាយកំទេចថ្មភ្នំ	4	ថវិកាជាតិ	សង្កាត់			
2	002	អូរតារា	ភ្នំដីអ៊ុំអូន-ចំការកៅស៊ូ	1,500	4	242906	1420876	243264	1422153	ក្រូសក្រហម	4	ថវិកាជាតិ	សង្កាត់	2004	4	0
3	003	អូរតារា	កាវ៉ាសសាំងពូលៀន-ផ្លូវជាតិ ៥៧	1,000	4	242398	1420841	242849	1420183	ក្រូសក្រហម	4	ថវិកាជាតិ	សង្កាត់	2004	1	0
4	004	អូរតារា	សាយឡូក្រហម-ចំការកៅស៊ូ	3,000	4	242566	1422228	245266	1422207	ដីស	4	ថវិកាជាតិ	សង្កាត់	2004	1	0
5	005	អូរតារា	សាយឡូក្រហម-ចំការតាដែន	932	4	242556	1422342	243478	1422401	ដីស	4	ថវិកាជាតិ	សង្កាត់	2004		
6	006	ទួលល្វា	អូរតាពុកក្រោម	414	4	239024	1423145	239268	1423477	ក្រូសក្រហម	4	ថវិកាជាតិ	សង្កាត់	2008	1	0
7	007	ទួលល្វា	អូរតាពុកក្រោម1	212	4	239137	1423289	239344	1423240	ក្រូសក្រហម	4	ថវិកាជាតិ	សង្កាត់	2008		
8	008	ប៉ៃលិន	សួនអំពៅកើត	714	5	240059	1423651	240498	1424167	ល្បាយកំទេចថ្មភ្នំ	4	ថវិកាជាតិ	វិស្វកម្ម	2010	1	1
9	009	ទួលល្វា	បរថ្មី - ព្រំដែន	9,900	5	237548	1425120	229808	1427765	ល្បាយកំទេចថ្មភ្នំ	1	ថវិកាជាតិ	មន្ទីរអភិវឌ្ឍន៍ជនបទ	2007	12	0
10	010	បយ៉ាខា	អូរត្រាលិច - ភូមិកោះកុង	2,000	4	237424	1423869	236138	1422522	ក្រូសក្រហម	4	ថវិកាជាតិ	សង្កាត់	2003	1	0
11	011	បយ៉ាខា	រោងចក្រទឹកកក - បរហ៊ុយខ្មែរជើង	5,400	5	236482	1423898	234006	1423652	កៅស៊ូ ២ ជាន់	3	ថវិកាជាតិ	មន្ទីរសាធារណការ	2015	16	0
12	012	ទួលល្វា	ស្ពានយោលតារៀប	916	4	237588	1424910	237694	1425285	ក្រូសក្រហម	4	ថវិកាជាតិ	សង្កាត់	2004	5	0
13	013	ទួលល្វា	អូរត្រាកណ្តាល - ចំការកាហ្វេ	521	4	237742	1424305	248260	1424357	ក្រូសក្រហម	4	ថវិកាជាតិ	មន្ទីរអភិវឌ្ឍន៍ជនបទ	2005	1	0
14	015	ទួលល្វា	ទួលនិមិត្ត	2,300	5	237619	1425238	235557	1425818	ក្រូសក្រហម	4	ថវិកាជាតិ	សង្កាត់	2009	3	0
15	016	ទួលល្វា	ទួលស្រឡៅ	744	5	237675	1425489	237227	1425842	ក្រូសក្រហម	4	ថវិកាជាតិ	សង្កាត់	2003	3	0
16	017	ទួលល្វា	អូរតាពុកក្រោម - វាលវង់	2,200	5	239451	1422828	238740	1423177	ល្បាយកំទេចថ្មភ្នំ	4	ថវិកាជាតិ	មន្ទីរអភិវឌ្ឍន៍ជនបទ	2010	5	0
17	018	ប៉ៃលិន, ស្ទឹងត្រែង	ទឹកចេញ - អូរជួនតាក្រោម	38,000	5	239220	1434412	257223	1449138	ល្បាយកំទេចថ្មភ្នំ	1	ថវិកាជាតិ	មន្ទីរអភិវឌ្ឍន៍ជនបទ	2009	56	2



ល.រ	លេខយោង	ឃុំ/សង្កាត់	ឈ្មោះផ្លូវ	ប្រវែង(ម)	ទទឹង (ម)	និយាមកា				ប្រភេទកម្រាល	ប្រភេទ	ប្រភពថវិកា	អនុវត្តដោយ	ឆ្នាំជួសជុល	សំណង់សិល្បកម្ម	
						ចំណុចដើមផ្លូវ		ចំណុចចុងផ្លូវ							លូ	ស្ពាន
						x	y	x	y							
18	028	ប៉ៃលិន- ទួលល្វា	ទួលខៀវ - អូរ ត្រាលើ	6,300	5	239403	1421900	237518	1423253	ល្បាយកំទេច ថ្មភ្នំ	3	ថវិកាជាតិ	មន្ទីរអភិវឌ្ឍន៍ នីមនបទ	2010	14	0
19	029	ប៉ៃលិន	ទួលខៀវ	1,600	5	238940	1422384	238934	1420842	ល្បាយកំទេច ថ្មភ្នំ	4	ថវិកាជាតិ	មន្ទីរអភិវឌ្ឍន៍ នីមនបទ	2010	4	0
20	030	ទួលល្វា	ភូមិថ្មី	630	5	237657	1421277	237811	1420672	ល្បាយកំទេច ថ្មភ្នំ	4	ថវិកាជាតិ	មន្ទីរអភិវឌ្ឍន៍ នីមនបទ	2010	3	0
21	031	ទួលល្វា	អូរត្រាកើត - ផ្សារថ្មី	422	5	238212	1423738	238053	1423349	កៅស៊ូ ២ ជាន់	4	ថវិកាជាតិ	មន្ទីរអភិវឌ្ឍន៍ នីមនបទ	2010	2	0
22	032	ទួលល្វា	អូរតាពុកក្រោម - ផ្សារថ្មី	792	5	238698	1423163	237943	1423358	ល្បាយកំទេច ថ្មភ្នំ	4	ថវិកាជាតិ	មន្ទីរអភិវឌ្ឍន៍ នីមនបទ	2010	1	0
23	033	ទួលល្វា	អូរតាពុកក្រោម - អូរត្រាលើ	1,300	5	238436	1422542	237699	1423253	ល្បាយកំទេច ថ្មភ្នំ	4	ថវិកាជាតិ	មន្ទីរអភិវឌ្ឍន៍ នីមនបទ	2010	2	0
24	034	ប៉ៃលិន	អូរខ្យង - មន្ទីរ ទំនាក់ទំនងសភា	409	5	240166	1421635	240132	1421240	ល្បាយកំទេច ថ្មភ្នំ	4	ថវិកាជាតិ	មន្ទីរអភិវឌ្ឍន៍ នីមនបទ	2011	3	0
25	035	អូរតាវ៉ៅ	ភ្នំជ្រូក	2,800	5	243364	1419456	246050	1419555	ល្បាយកំទេច ថ្មភ្នំ	2	ថវិកាជាតិ	មន្ទីរអភិវឌ្ឍន៍ នីមនបទ	2011	9	0
26	042	បយ៉ាខា	ស្ពានយោលប តាំងស្នំ	262	4	235212	1424441	235166	1424690	ល្បាយកំទេច ថ្មភ្នំ	4	ថវិកាជាតិ	សាលាខេត្ត	2019	0	1
27	045	អូរតាវ៉ៅ	ក្បាលព្រលាន	891	5	241493	1422395	241656	1423222	ក្រួសក្រហម	4	ថវិកាជាតិ	មន្ទីរអភិវឌ្ឍន៍ នីមនបទ	2005	0	1
28	046	ប៉ៃលិន	ទឹកថ្លា - ក្បាល ព្រលាន	843	4	240820	1422554	241653	1422607	ក្រួសក្រហម	3	ថវិកាជាតិ	មន្ទីរអភិវឌ្ឍន៍ នីមនបទ	2005	1	0
29	047	អូរតាវ៉ៅ	បឋមសិក្សាស ខេងអូរតាវ៉ៅ	379	4	241582	1422386	241538	1422014	ក្រួសក្រហម	4	ថវិកាជាតិ	សង្កាត់	2006	1	0
30	048	អូរតាវ៉ៅ	ភូមិខ្ពង	897	4	241945	1420920	241794	1420129	ក្រួសក្រហម	4	សប្បុរសជន	សប្បុរសជន	2009		
31	049	អូរតាវ៉ៅ	ល្វាជើ	665	4	255383	1406615	255197	1406013	ដីស	4	សប្បុរសជន	សប្បុរសជន	2009	2	0
32	050	អូរតាវ៉ៅ	ភ្នំដំបង - ស្តៅ	2,400	4	255580	1406105	253594	1405078	ដីស	4	ថវិកាជាតិ	មូលនិធិឃុំ	2018		
33	051	អូរតាវ៉ៅ	រមណីយដ្ឋានភ្នំ ដំបង	730	4	255327	1405706	255915	1405379	ក្រួសក្រហម	4	សប្បុរសជន	សប្បុរសជន	2008	1	0
34	052	អូរតាវ៉ៅ	ក្បាលព្រលាន - អូរជ្រៅ	5,000	5	246177	1423722	241852	1422310	ក្រួសក្រហម	4	ថវិកាជាតិ	មន្ទីរ សាធារណការ	2019	6	1

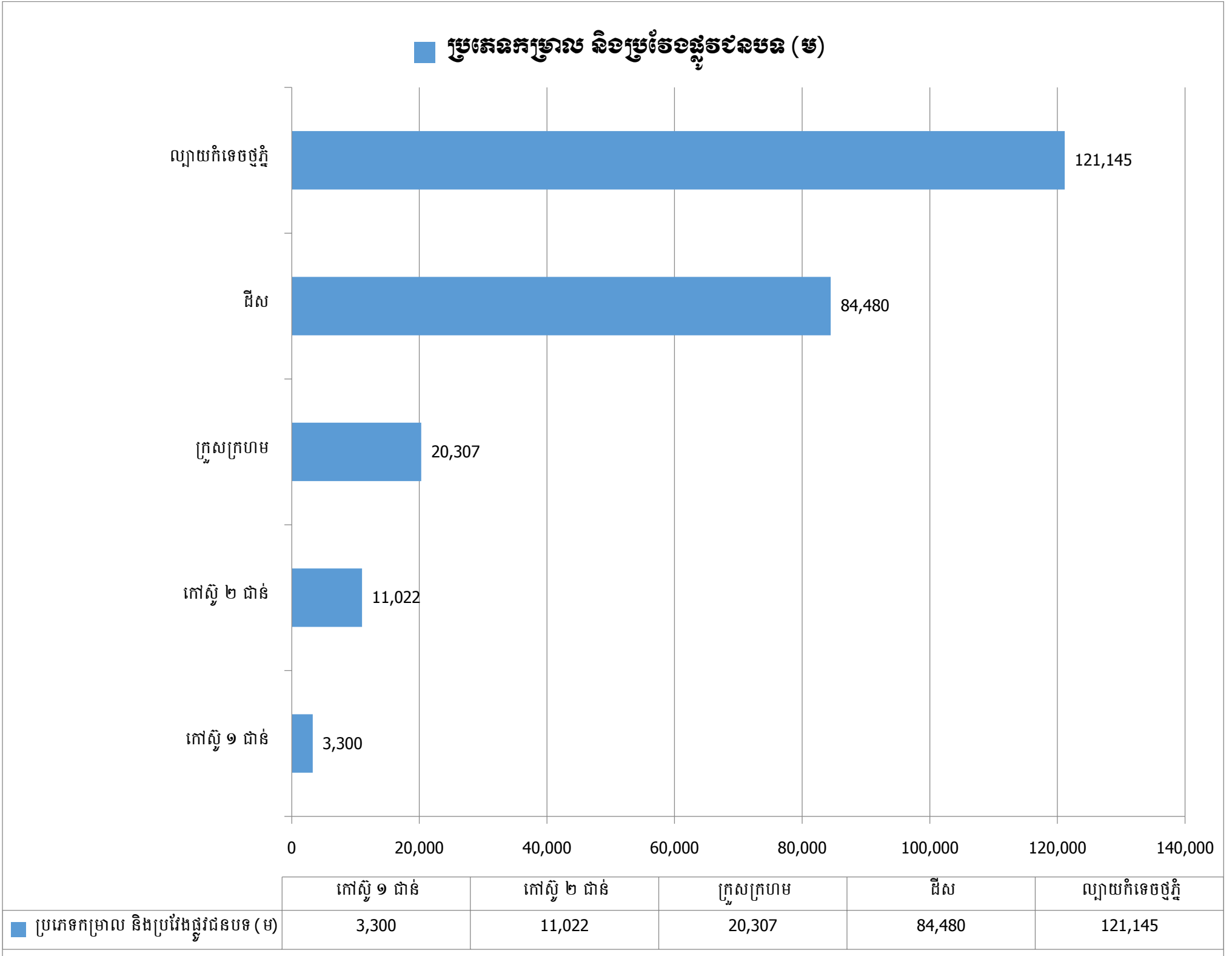
ល.រ	លេខយោង	ឃុំ/សង្កាត់	ឈ្មោះផ្លូវ	ប្រវែង(ម)	ទទឹង (ម)	និយាមកា				ប្រភេទកម្រាល	ប្រភេទ	ប្រភពថវិកា	អនុវត្តដោយ	ឆ្នាំជួសជុល	សំណង់សិល្បកម្ម	
						ចំណុចដើមផ្លូវ		ចំណុចចុងផ្លូវ							ជុំ	ស្ពាន
						x	y	x	y							
35	053	អូរតាវ៉ៅ	កូនភ្នំ - ខ្ពង	760	4	242255	1420903	242143	1421491	ក្រូសក្រហម	4	សប្បុរសជន	មន្ទីរអភិវឌ្ឍន៍ជនបទ	2007	1	0
36	054	អូរតាវ៉ៅ	ភ្នំប៉ះ	730	4	255937	1409034	256472	1409074	ដីស	4	សហគមន៍	សហគមន៍	2009		
37	055	អូរតាវ៉ៅ	អង្គតែន ០១៦	2,400	4	255676	1410270	253725	1409881	ដីស	4	សប្បុរសជន	សប្បុរសជន	2006		
38	056	អូរតាវ៉ៅ	អង្គតែន ០១២	417	4	255594	1410601	255986	1410712	ដីស	4	សហគមន៍	សហគមន៍	2004		
39	057	អូរតាវ៉ៅ	ភូមិក្រចាប់ - អូរដា	2,300	4	255526	1411082	257071	1410133	ល្បាយកំទេចថ្មភ្នំ	4	សប្បុរសជន	សប្បុរសជន	2005	1	0
40	058	អូរតាវ៉ៅ	ផ្លូវបំបែកអូរដា - ព្រៃមង្គល	3,100	4	255917	1411351	258120	1413162	ដីស	4	សហគមន៍	សហគមន៍	2004		
41	059	អូរតាវ៉ៅ	ភ្នំរាំង - ព្រៃមង្គល	5,200	5	252295	1413459	258121	1413162	ល្បាយកំទេចថ្មភ្នំ	3	ថវិកាជាតិ	មន្ទីរអភិវឌ្ឍន៍ជនបទ	2011	7	1
42	060	អូរតាវ៉ៅ	ក្រោយផ្ទះមេ ភូមិក្រចាប់	2,000	4	255555	1410842	253867	1410818	ដីស	4	សហគមន៍	សហគមន៍	2007		
43	061	អូរតាវ៉ៅ	សហគមន៍ក្រុមក្រចាប់	1,300	4	254839	1412210	256043	1412488	ដីស	4	សប្បុរសជន	សប្បុរសជន	2011	4	0
44	062	អូរតាវ៉ៅ	បំបែកផ្លូវសហគមន៍ក្រុមក្រចាប់	490	3	255408	1412467	255441	1412945	ដីស	4	សហគមន៍	សហគមន៍	2008		
45	063	អូរតាវ៉ៅ	អក្សរតេ	2,500	5	254795	1412339	252346	1411992	ល្បាយកំទេចថ្មភ្នំ	3	ថវិកាជាតិ	មន្ទីរអភិវឌ្ឍន៍ជនបទ	2007	2	0
46	064	អូរតាវ៉ៅ	សាយទូតារៀន - ព្រៃមង្គល	5,100	5	252709	1418640	255333	1418640	ល្បាយកំទេចថ្មភ្នំ	2	ថវិកាជាតិ	មន្ទីរអភិវឌ្ឍន៍ជនបទ	2015	11	0
47	065	អូរតាវ៉ៅ	ព្រៃមង្គល	3,300	5	254350	1413879	256343	1415967	កៅស៊ូ ១ ជាន់	4	ថវិកាជាតិ	សង្កាត់	2003	3	0
48	066	អូរតាវ៉ៅ	ចំការកូរ៉េ	8,100	5	259578	1414057	256620	1417762	ដីស	4	សប្បុរសជន	សប្បុរសជន	2008	4	1
49	067	អូរតាវ៉ៅ	ភ្នំរាំង - ចំការកូរ៉េ	489	5	256577	1414727	256828	1415121	ដីស	4	សប្បុរសជន	សប្បុរសជន	2008	1	0
50	068	អូរតាវ៉ៅ	សាលាក្រចាប់លើ	328	4	252558	1411223	252322	1411026	ដីស	4	សប្បុរសជន	សប្បុរសជន	2011		
51	069	អូរតាវ៉ៅ	អូរខ្លីង - ចំការចក	3,100	4	250440	1410983	250605	1413339	ដីស	4	សហគមន៍	សហគមន៍	2004		
52	070	អូរតាវ៉ៅ	អូរខ្លីង - ក្រចាប់លើ	4,800	5	250605	1413339	253251	1410271	ល្បាយកំទេចថ្មភ្នំ	2	ថវិកាជាតិ	មន្ទីរអភិវឌ្ឍន៍ជនបទ	2007	13	0
53	071	អូរតាវ៉ៅ	អូរខ្លីង	628	4	250517	1413781	250628	1413325	ដីស	4	សហគមន៍	សហគមន៍	2006		
54	072	អូរតាវ៉ៅ	អូរខ្លីង១	910	4	250300	1413449	250784	1414147	ដីស	4	សហគមន៍	សហគមន៍	2006		

ល.រ	លេខយោង	ឃុំ/សង្កាត់	ឈ្មោះផ្លូវ	ប្រវែង(ម)	ទទឹង (ម)	និយាមកា				ប្រភេទកម្រាល	ប្រភេទថ្នាំ	ប្រភេទថវិកា	អនុវត្តដោយ	ឆ្នាំជួសជុល	សំណង់សិល្បកម្ម	
						ចំណុចដើមផ្លូវ		ចំណុចចុងផ្លូវ							លូ	ស្ពាន
						x	y	x	y							
55	073	អូរតាវ៉ៅ	ប៉ាងរលីម - អូរខ្លាំង	4,500	5	248678	1416324	250398	1413423	ល្បាយកំទេចថ្មភ្នំ	2	ថវិកាជាតិ	មន្ទីរសាធារណការ	2019	2	
56	074	អូរតាវ៉ៅ	ដីក្រហម - ភ្នំខៀវ	4,100	4	244158	1418309	244754	1417923	ដីស	4	សហគមន៍	សហគមន៍	2005	0	1
57	075	អូរតាវ៉ៅ	ដីក្រហម២	761	3	244557	1417366	244835	1417843	ដីស	4	សហគមន៍	សហគមន៍	2005		
58	076	អូរតាវ៉ៅ	ដីក្រហម៣	418	3	245035	1417784	244980	1417376	ដីស	4	សហគមន៍	សហគមន៍	2006		
59	077	អូរតាវ៉ៅ	ដីក្រហម - ចំការស្វាយចន្ទី	1,100	4	245771	1417492	245279	1416634	ដីស	4	សហគមន៍	សហគមន៍	2004		
60	078	អូរតាវ៉ៅ	អូរប្រើស - ភ្នំចាក់សំរាម	172	4	245962	1417376	246052	1417515	ដីស	4	សប្បុរសជន	សប្បុរសជន	2010		
61	079	អូរតាវ៉ៅ	អូរប្រើស - ភ្នំខៀវ	572	4	246368	1416006	245999	1415737	ដីស	4	សប្បុរសជន	សប្បុរសជន	2009		
62	080	អូរតាវ៉ៅ	អូរប្រើស - អូរខ្លាំង	1,200	4	246377	1416006	247082	1415446	ក្រួសក្រហម	4	ថវិកាជាតិ	សង្កាត់	2009	6	0
63	081	អូរតាវ៉ៅ	អូរប្រើស - ចំការតាពក	1,400	3	247252	1414032	246163	1413611	ដីស	4	សហគមន៍	សហគមន៍	2007		
64	082	អូរតាវ៉ៅ	ទីលានចាក់សំរាម	812	5	244433	1418122	244939	1418425	ដីស	4	សប្បុរសជន	សប្បុរសជន	2005	3	0
65	083	អូរតាវ៉ៅ	ទីលានចាក់សំរាម - ភ្នំជ្រូក	826	4	248496	1418532	245577	1418450	ដីស	4	សប្បុរសជន	សប្បុរសជន	2005		
66	084	អូរតាវ៉ៅ	ក្រចាប់លើ	981	4	251751	1412507	251965	1413270	ដីស	4	សហគមន៍	សហគមន៍	2004	0	1
67	085	អូរតាវ៉ៅ	ប៉ាងរលីម - អូរសួរស្តី	2,400	4	251498	1417287	251047	1419279	ដីស	4	សប្បុរសជន	សប្បុរសជន	2006	1	1
68	086	អូរតាវ៉ៅ	ប៉ាងរលីម	660	4	251312	1417226	251050	1417681	ដីស	4	សប្បុរសជន	សប្បុរសជន	2006		
69	087	អូរតាវ៉ៅ	ប៉ាងរលីម - ចំការម្លិនកូនភ្នំ	2,800	5	249291	1416381	249617	1418888	ដីស	4	សប្បុរសជន	សប្បុរសជន	2007	4	0
70	088	អូរតាវ៉ៅ	អូរប្រើស - បន្ទាយ	767	3	247726	1416499	247442	1417123	ដីស	4	សហគមន៍	សហគមន៍	2008		
71	089	អូរតាវ៉ៅ	បន្ទាយ - ផ្លូវជាតិ	354	3	247589	1416791	247392	1416510	ដីស	4	សហគមន៍	សហគមន៍	2004		
72	090	អូរតាវ៉ៅ	អូរប្រើស - ប៉ាងរលីម	2,500	4	246855	1416749	247992	1418506	ដីស	4	សប្បុរសជន	សប្បុរសជន	2007	1	0
73	091	អូរតាវ៉ៅ	អូរប្រើស - អូរប្រើសភ្នំជ្រូក	5,100	3	252709	1418640	255333	1415447	ដីស	4	សហគមន៍	សហគមន៍	2005		
74	092	ប៉ៃលិន	ទួលខៀវ - ស្រះចាម	641	5	239595	1421053	238967	1421056	ដីស	4	ថវិកាជាតិ	សង្កាត់	2011	5	0
75	093	ទួលល្វា	ភូមិថ្មី - ភ្នំខៀវ	668	5	238899	1420618	238650	1420057	ល្បាយកំទេចថ្មភ្នំ	4	ថវិកាជាតិ	សង្កាត់	2011	1	0
76	094	ទួលល្វា	ភូមិថ្មី - អូរតាប្រាង	914	5	238806	1420257	239337	1419579	ដីស	4	សប្បុរសជន	សប្បុរសជន	1999	5	0

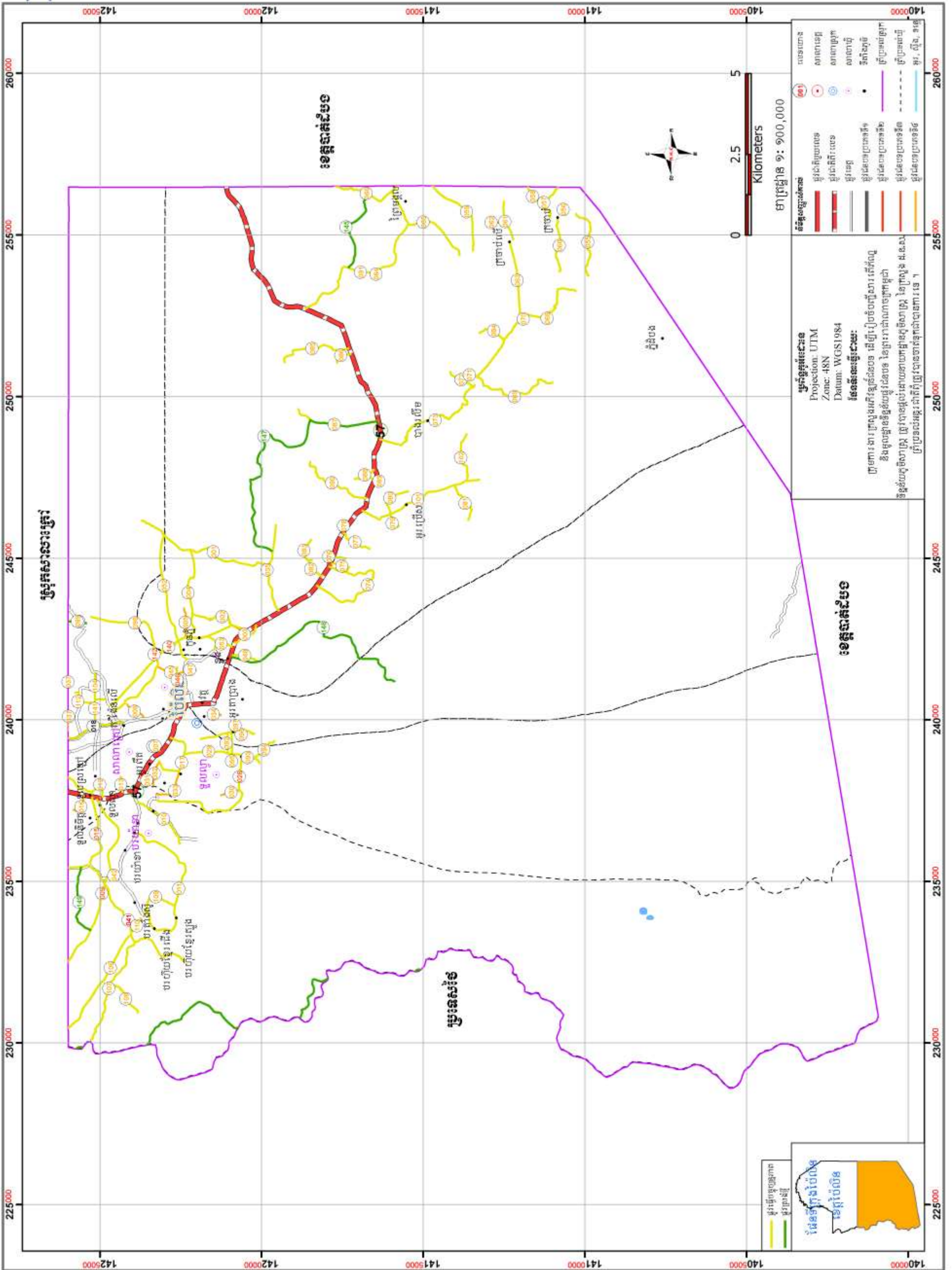
ល.រ	លេខយោង	ឃុំ/សង្កាត់	ឈ្មោះផ្លូវ	ប្រវែង(ម)	ទទឹង (ម)	និយាមកា				ប្រភេទកម្រាល	ប្រភេទ	ប្រភពថវិកា	អនុវត្តដោយ	ឆ្នាំជួសជុល	សំណង់សិល្បកម្ម	
						ចំណុចដើមផ្លូវ		ចំណុចចុងផ្លូវ							លូ	ស្ពាន
						x	y	x	y							
77	095	ប៉ៃលិន	ទួលខៀវ - ភូមិ ថ្មី២	409	5	238924	1420915	238520	1420911	ដីស	4	សប្បុរសជន	សប្បុរសជន	2007	3	0
78	096	ប៉ៃលិន	ទួលខៀវ - អូរ តាណាត	978	5	239620	1420936	239560	1420198	ដីស	4	សប្បុរសជន	សប្បុរសជន	2007		
79	097	ប៉ៃលិន	ទួលខៀវ - ភ្នំ យ៉ាត	352	5	239680	1420805	239985	1420816	ដីស	4	សប្បុរសជន	សប្បុរសជន	2007		
80	098	អូរតាវ៉ៅ	ក្បាលព្រលាន - ខកម្មស	2,900	5	242011	1423253	243186	1425303	ដីស	4	សប្បុរសជន	សប្បុរសជន	2004	2	0
81	100	ប៉ៃលិន	ស្រង់លិច - ភ្នំ ស្រង់កើត	4,500	5	243757	1426537	247034	1426183	ដីស	4	សប្បុរសជន	សប្បុរសជន	2004	6	0
82	101	អូរតាវ៉ៅ	អូរប្រើស - ភ្នំ ១៣០	4,100	4	246483	1416896	247435	1413278	ល្បាយកំទេច ថ្មភ្នំ	2	ថវិកាជាតិ	មន្ទីរអភិវឌ្ឍន៍ ជនបទ	2010	10	0
83	102	អូរតាវ៉ៅ	ភ្នំ១៣០ - អូរ ចាក់សំរាម	1,600	4	247402	1413671	248849	1413653	ល្បាយកំទេច ថ្មភ្នំ	4	ថវិកាជាតិ	សង្កាត់	2010	5	0
84	104	ប៉ៃលិន	តាដើមក្រោម - សួនអំពៅកើត	854	5	240635	1425154	241483	1425154	ដីស	4	សប្បុរសជន	សប្បុរសជន	2008	3	0
85	105	បយ៉ាខា	ភ្នំវែង- បន្ទាយ ត២	1,100	5	232387	1426124	232721	1427120	ល្បាយកំទេច ថ្មភ្នំ	4	ថវិកាជាតិ	នាយកដ្ឋាន ផ្លូវលំជនបទ	2012	2	0
86	106	បយ៉ាខា	បរតាំងស្នូ - ផ្លូវ ក្រវ៉ាត់ព្រំដែន	4,500	5	233343	1424048	231303	1425316	ល្បាយកំទេច ថ្មភ្នំ	3	ថវិកាជាតិ	មន្ទីរអភិវឌ្ឍន៍ ជនបទ	2016	6	0
87	107	បយ៉ាខា	បរតាំងស្នូ - ប៉ុស្តិ៍នគរបាល ព្រំដែនលេខ ៨២១	3,600	5	233135	1423935	230082	1425307	ដីស	4	ថវិកាជាតិ	សង្កាត់	2009	7	0
88	108	បយ៉ាខា	បរតាំងស្នូ - ទាហានព្រំដែន	1,400	5	231843	1424699	230914	1423825	ដីស	4	សប្បុរសជន	សប្បុរសជន	2004	2	0
89	109	បយ៉ាខា	បរតាំងស្នូ - បរ ហ៊ុយខ្មែរជើង	1,400	5	234059	1423559	234285	1422668	ដីស	4	ថវិកាជាតិ	សង្កាត់	2011		
90	110	បយ៉ាខា	បរតាំងស្នូ - មាត់ស្ទឹងវត្តបរ ហ៊ុយជើង	570	5	233420	1424035	233880	1423751	ល្បាយកំទេច ថ្មភ្នំ	4	ថវិកាជាតិ	នាយកដ្ឋាន ផ្លូវលំជនបទ	2011		
91	112	ប៉ៃលិន	តាដើមក្រោម - ជិតផ្លូវចំការ កៅស៊ូ	920	5	240513	1425164	240841	1425792	ដីស	4	សប្បុរសជន	សប្បុរសជន	2008	4	0

ល.រ	លេខយោង	ឃុំ/សង្កាត់	ឈ្មោះផ្លូវ	ប្រវែង(ម)	ទទឹង (ម)	និយាមកា				ប្រភេទកម្រាល	ប្រភេទ ប្រភេទ	ប្រភេទថវិកា	អនុវត្តដោយ	ឆ្នាំជួស ជុល	សំណង់សិល្បកម្ម	
						ចំណុចដើមផ្លូវ		ចំណុចចុងផ្លូវ							លូ	ស្ពាន
						x	y	x	y							
92	140	អូរតាវ៉ៅ	ដីក្រហម - សាលាឆន្ទាន	5,200	12	242721	1420530	240448	1424692	កៅស៊ូ ២ ជាន់	3	ថវិកាជាតិ	មន្ទីរ សាធារណការ	2012	4	0
93	141	ប៉ៃលិន	សួនអំពៅលិច - សាលាបឋម សិក្សាសួនអំពៅ កើត	1,100	5	240630	1424799	239828	1425155	ល្បាយកំទេច ថ្មភ្នំ	4	ថវិកាជាតិ	មន្ទីរអភិវឌ្ឍ ន៍ជនបទ	2012	1	0
94	142	ប៉ៃលិន	សួនអំពៅកើត - ស្រែត្នោត	4,700	5	240264	1424599	242396	1421382	ល្បាយកំទេច ថ្មភ្នំ	3	ថវិកាជាតិ	មន្ទីរអភិវឌ្ឍ ន៍ជនបទ	2008	1	1
95	145	អូរតាវ៉ៅ	អូរស្តុ- ចំការ កៅស៊ូ	2,800	4	253990	1417317	256268	1416695	ល្បាយកំទេច ថ្មភ្នំ	4	ថវិកាជាតិ	សាលាខេត្ត	2019	1	0
96	147	អូរតាវ៉ៅ	ភ្នំជ្រូក- ចំការចំនុ	8,900	4	245205	1419675	249213	1416382	ដីស	4	សហគមន៍	សហគមន៍	2007		
97	148	អូរតាវ៉ៅ	កូនខ្នង- ទឹកធ្លាក់អូរតាវ៉ៅ	7,000	10	241950	1420949	241171	1415877	ល្បាយកំទេច ថ្មភ្នំ	2	ថវិកាជាតិ	សាលាខេត្ត	2019		
សរុប				240,254											291	12

ប្រភេទកម្រាល និងប្រព័ន្ធផ្លូវជនបទក្នុងម៉ែសិន



ផែនទីផ្លូវជនបទក្រុងប៉ៃលិន



# ၂၄၀၂-ပြန်ကြည့်စာအုပ်



**តារាងលទ្ធផលការពើភ័ណ្ណឆ្នាំ ២០១០-២០២០ ក្រុមសាលាក្រៅ**

ល.រ	លេខយោង	ឃុំ/សង្កាត់	ឈ្មោះផ្លូវ	ប្រវែង(ម)	ទទឹង(ម)	និយាមកា				ប្រភេទកម្រាល	ប្រភេទ	ប្រភពថវិកា	អនុវត្តដោយ	ឆ្នាំជួសជុល	សំណង់សិល្បកម្ម	
						ចំណុចដើមផ្លូវ		ចំណុចចុងផ្លូវ							លូ	ស្ពាន
						x	y	x	y							
1	014	ស្ទឹងកាច់-ទួលល្វា	ស្ទឹងកាច់ - ទួលស្រឡៅ	1,000	5	238287	1426086	237755	1425267	ក្រុសក្រហម	3	មូលនិធិឃុំ	ឃុំស្ទឹងកាច់	2006	5	0
2	019	ស្ទឹងត្រង់	ទំនប់ - ដីសរថ្មី	28,700	5	238794	1434732	256798	1449458	ល្បាយកំទេចថ្មភ្នំ	1	ថវិកាជាតិ	មន្ទីរសាធារណការ	2013	27	3
3	020	ស្ទឹងត្រង់	ទំនប់ - ស្រែប្រាំង	2,000	5	241026	1436134	239071	1435984	ល្បាយកំទេចថ្មភ្នំ	2	ថវិកាជាតិ	មន្ទីរអភិវឌ្ឍន៍ជនបទ	2009	11	0
4	021	សាលាក្រៅ	សំបូរ - ស្រែអន្ទាក់	3,600	5	230203	1446812	242718	1446382	ល្បាយកំទេចថ្មភ្នំ	4	ថវិកាជាតិ	មន្ទីរអភិវឌ្ឍន៍ជនបទ	2011	3	0
5	022	សាលាក្រៅ	ចំការ២១	715	5	239528	1447266	239015	1447717	ដីស	4	ថវិកាជាតិ	មន្ទីរអភិវឌ្ឍន៍ជនបទ	2010	5	0
6	023	សាលាក្រៅ	ក្បាលឡាន	4,500	5	238835	1435020	236592	1437839	ក្រុសក្រហម	4	ថវិកាជាតិ	ឃុំ	2010	6	0
7	024	សាលាក្រៅ	កុយ - កំពង់លែ	8,000	5	238674	1440345	240103	1447763	ល្បាយកំទេចថ្មភ្នំ	4	ថវិកាជាតិ	មន្ទីរអភិវឌ្ឍន៍ជនបទ	2003	7	0
8	025	អូរអណ្តូង	ស្រះពីរតាឈាន	2,500	5	248969	1430051	251200	1430486	ល្បាយកំទេចថ្មភ្នំ	4	ថវិកាជាតិ	មន្ទីរអភិវឌ្ឍន៍ជនបទ	2010	2	0
9	026	សាលាក្រៅ	ភូមិវាល	2,500	5	238537	1432824	236360	1433823	ល្បាយកំទេចថ្មភ្នំ	4	ថវិកាជាតិ	ឃុំ	2006	3	0
10	027	អូរអណ្តូង	អណ្តូងពីរ - ព្រះឥន្ទ្រលក់លត	2,400	5	251169	1430738	251005	1432900	ដីស	4	សប្បុរសជន	សប្បុរសជន	2005	3	0
11	036	សាលាក្រៅ	ចូលសាលាឃុំសាលាក្រៅ	511	5	238949	1432253	238914	1431863	ល្បាយកំទេចថ្មភ្នំ	4	ថវិកាជាតិ	ឃុំ	2015	2	0
12	037	ស្ទឹងកាច់, ប៉ៃលិន	ភូមិក្តោក-ចំការពេទ្យនាង	4,700	5	239488	1426135	242981	1425410	ល្បាយកំទេចថ្មភ្នំ	2	ថវិកាជាតិ	មន្ទីរអភិវឌ្ឍន៍ជនបទ	2019	6	0
13	038	ស្ទឹងកាច់	ភូមិដូង	708	6	238635	1427118	239240	1427282	កៅស៊ូ ២ ជាន់	4	ថវិកាជាតិ	សាលាខេត្ត	2017		
14	039	ស្ទឹងកាច់	ភូមិស្នា	2,000	6	238830	1426983	239028	1428308	កៅស៊ូ ២ ជាន់	4	ថវិកាជាតិ	សាលាខេត្ត	2017	3	0
15	040	ស្ទឹងកាច់	ស្ទឹងកាច់ - ក្រោយភ្នំប៉ោត	2,300	5	238414	1427373	236516	1428267	ក្រុសក្រហម	4	ថវិកាជាតិ	ឃុំ	2017	4	0
16	041	ស្ទឹងកាច់	បឹងព្រលិត - បន្ទាយទាហាន ៥០៧	7,700	5	235828	1427722	232486	1422377	ល្បាយកំទេចថ្មភ្នំ	2	ថវិកាជាតិ	មន្ទីរអភិវឌ្ឍន៍ជនបទ	2016	11	0

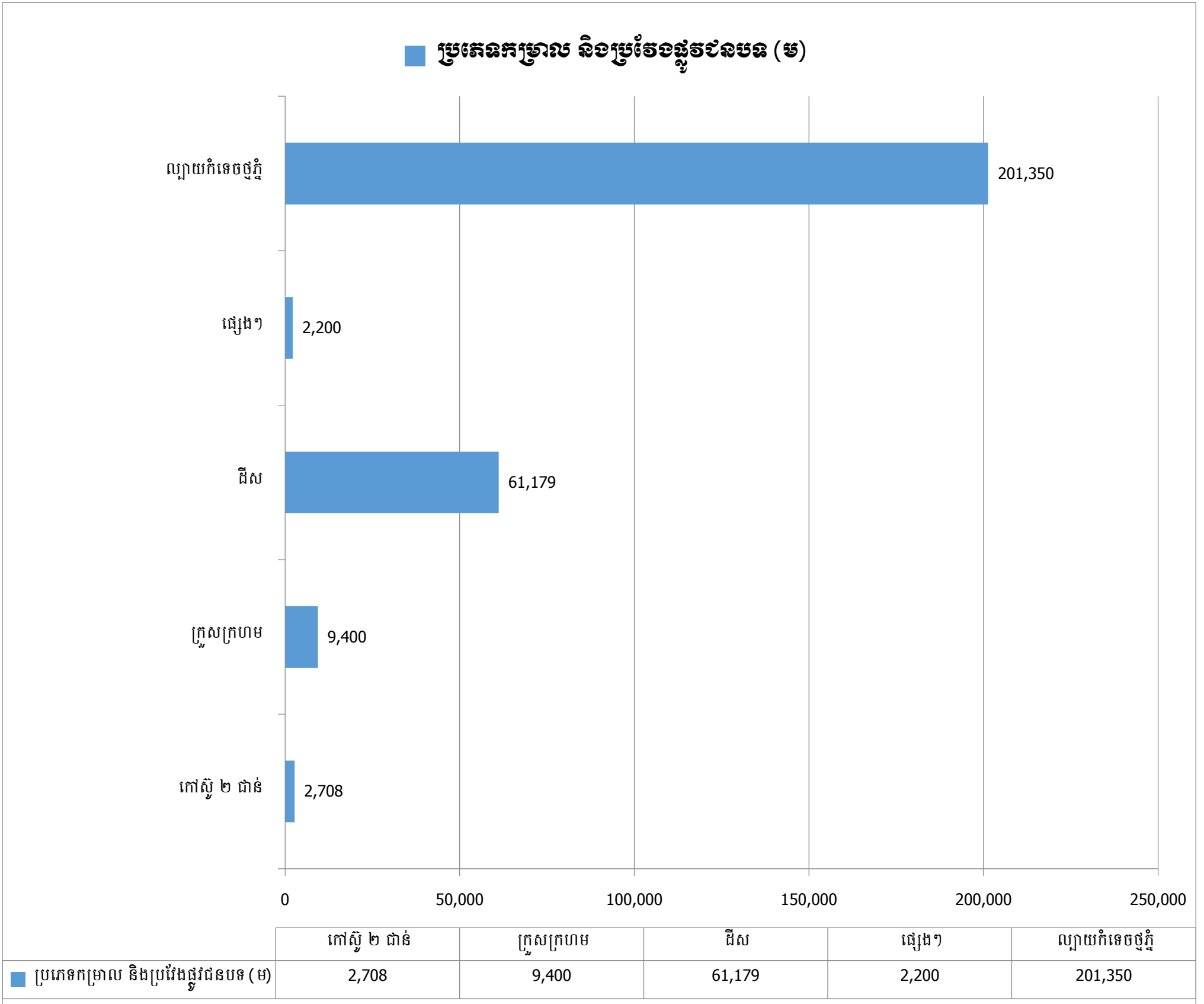
ល.រ	លេខយោង	ឃុំ/សង្កាត់	ឈ្មោះផ្លូវ	ប្រវែង(ម)	ទទឹង (ម)	និយាមកា				ប្រភេទកម្រាល	ប្រភេទ	ប្រភពថវិកា	អនុវត្តដោយ	ឆ្នាំជួសជុល	សំណង់សិល្បកម្ម	
						ចំណុចដើមផ្លូវ		ចំណុចចុងផ្លូវ							លូ	ស្ពាន
						x	y	x	y							
17	043	ស្ទឹងកាច់	បឹងព្រលិត - ភ្នំវេង	2,900	5	235329	1427146	232541	1427125	ល្បាយកំទេច ថ្មភ្នំ	4	ថវិកាជាតិ	ឃុំ	2010	9	0
18	044	ស្ទឹងកាច់	ទឹកចេញ - រថក្រោះឆេះ	1,600	5	236015	1427656	236871	1427003	ក្រួសក្រហម	4	ថវិកាជាតិ	ឃុំ	2005	5	0
19	099	ស្ទឹងកាច់	ខកម្មស - ភ្នំស្រង់លិច	2,100	5	242981	1425411	244070	1426478	ដីស	4	សប្បុរសជន	សប្បុរសជន	2004	2	0
20	103	ស្ទឹងកាច់	ដោះក្រមុំ - ស្រង់លិច	675	5	241356	1426640	242022	1426620	ដីស	4	សប្បុរសជន	សប្បុរសជន	2008	1	0
21	111	ស្ទឹងកាច់	ដោះក្រមុំ - អូរតាលី	1,500	5	242931	1428702	242806	1429805	ដីស	4	សប្បុរសជន	សប្បុរសជន	2008	6	0
22	113	អូរអណ្តូង	អណ្តូងពីរ - ស្រះពីរ	1,500	5	240851	1429950	251473	1428517	ល្បាយកំទេច ថ្មភ្នំ	4	ថវិកាជាតិ	មន្ទីរអភិវឌ្ឍន៍ជនបទ	2011	1	0
23	114	ស្ទឹងកាច់	ទឹកចេញ - ព្រះឥន្ទ្រលក់លត	3,600	5	247558	1429214	245688	1430854	ដីស	4	សប្បុរសជន	សប្បុរសជន	2005	8	0
24	115	សាលាក្រៅ	វត្តបុប្ផារាម	2,500	4	238424	1433268	240642	1433586	ល្បាយកំទេច ថ្មភ្នំ	4	សប្បុរសជន	សប្បុរសជន	2008	3	1
25	116	សាលាក្រៅ	ផ្លូវបំបែកវត្តបុប្ផារាម - ចំការព្រួញ	444	4	239570	1433281	239698	1433640	ដីស	4	សប្បុរសជន	សប្បុរសជន	2009		
26	117	សាលាក្រៅ	ប្រព័ន្ធធារាសាស្ត្រ - ភ្នំកុយតប្រព័ន្ធធារា	7,500	4	239732	1434626	238841	1441441	ល្បាយកំទេច ថ្មភ្នំ	3	ថវិកាជាតិ	គម្រោង/កម្មវិធី	2007	4	0
27	118	អូរអណ្តូង	សាស្ត្រ១ - ស្រែប្រាំង	2,700	5	238847	1441451	240204	1443403	ដីស	4	ថវិកាជាតិ	គម្រោង/កម្មវិធី	2007		
28	119	សាលាក្រៅ	ប្រព័ន្ធធារាសាស្ត្រខាងស្តាំ - ចំការព្រួលេងចក់	4,100	5	238970	1441720	241460	1443769	ដីស	4	ថវិកាជាតិ	គម្រោង/កម្មវិធី	2010	2	0
29	120	សាលាក្រៅ	បំបែកខាងស្តាំ - ងព័ន្ធវត្តកុយ - ជាប់ផ្លូវចំការព្រួលេងចក់	1,400	5	238735	1441470	239877	1442043	ល្បាយកំទេច ថ្មភ្នំ	4	ថវិកាជាតិ	ឃុំ	2010	1	0
30	121	ស្ទឹងកាច់	បំបែកផ្លូវទឹកចេញខាងស្តាំ - ភ្នំស្រង់	2,200	5	247933	1429389	248639	1428068	ដីស	4	សប្បុរសជន	សប្បុរសជន	2010	2	0
31	122	ស្ទឹងកាច់	បំបែកផ្លូវទឹកចេញខាងស្តាំ - ចំការកៅស៊ូពេជ្រតីរី	7,800	5	248260	1429045	253994	1426671	ល្បាយកំទេច ថ្មភ្នំ	3	ថវិកាជាតិ	មន្ទីរអភិវឌ្ឍន៍ជនបទ	2010	18	0

ល.រ	លេខយោង	ឃុំ/សង្កាត់	ឈ្មោះផ្លូវ	ប្រវែង(ម)	ទទឹង (ម)	និយាមកា				ប្រភេទកម្រាល	ប្រភេទ	ប្រភពថវិកា	អនុវត្តដោយ	ឆ្នាំជួសជុល	សំណង់សិល្បកម្ម	
						ចំណុចដើមផ្លូវ		ចំណុចចុងផ្លូវ							លូ	ស្ពាន
						x	y	x	y							
32	123	អូរអណ្តូង	ត្រពាំងក្តោក - ចំការប៉ុលសារឿន	5,900	5	244940	1435305	249152	1435313	ដីស	4	សប្បុរសជន	សប្បុរសជន	2000	1	0
33	124	ស្ទឹងត្រង់, អូរអណ្តូង	ភ្នំកេះ - សាលាបឋមសិក្សាអូរទឹកភ្នំ	11,400	5	243067	1438223	248707	1433457	ល្បាយកំទេចថ្មភ្នំ	2	ថវិកាជាតិ	មន្ទីរអភិវឌ្ឍន៍ជនបទ	2018	14	0
34	125	ស្ទឹងត្រង់	ផ្លូវស្ទឹងត្រង់ - បំបែកចូលចំការអន្តរក្សា	564	5	247667	1444504	248219	1444403	ដីស	4	សប្បុរសជន	សប្បុរសជន	2010		
35	126	ស្ទឹងត្រង់	ទំនប់ខ្នាយ - ស្រែអន្ទាក់	2,800	5	240923	1437260	240898	1439345	ដីស	4	សប្បុរសជន	សប្បុរសជន	2000		
36	127	ស្ទឹងត្រង់	ត្រពាំងក្តោក	2,500	5	241608	1436187	243721	1435417	ដីស	3	សប្បុរសជន	សប្បុរសជន	2011	2	0
37	128	អូរអណ្តូង	ផ្លូវបត់ - វត្តសាលាក្រៅចាស់	2,000	5	240119	1431723	240666	1433469	ដីស	4	សប្បុរសជន	សប្បុរសជន	2000		
38	129	អូរអណ្តូង	ចំការម៉ឺនផ្លូវកែង	604	5	240320	1431684	239850	1431375	ដីស	4	សប្បុរសជន	សប្បុរសជន	2000		
39	130	អូរអណ្តូង	ផ្លូវកែង - ភ្នំទឹកចេញ	2,000	5	242836	1432863	244206	1431785	ដីស	4	សប្បុរសជន	សប្បុរសជន	2002		
40	131	អូរអណ្តូង	អូរទឹកភ្នំ - ភ្នំរថក្រោះ	2,100	5	248703	1433448	249368	1435150	ដីស	4	ថវិកាជាតិ	ឃុំ	2012	3	0
41	132	អូរអណ្តូង	អូរទឹកភ្នំ - ស្រះពីរ	2,400	5	251005	1432899	251163	1430747	ដីស	4	សប្បុរសជន	សប្បុរសជន	2005		
42	133	ស្ទឹងត្រង់	អន្តរក្សា - អូរកន្លៀងវ៉ា	1,400	5	248456	1446317	249843	1446376	ដីស	4	សប្បុរសជន	សប្បុរសជន	2008		
43	134	ស្ទឹងត្រង់	សាលាសំណាក់អន្តរក្សា	277	5	249115	1446700	249132	1446427	ដីស	4	សប្បុរសជន	សប្បុរសជន	2012		
44	135	ស្ទឹងត្រង់	សៀងពលកម្ម - អូរកន្លៀងវ៉ា	1,500	5	248811	1446893	250008	1447461	ដីស	4	សប្បុរសជន	សប្បុរសជន	2003		
45	136	ស្ទឹងត្រង់	ភូមិបាយសី - ស្រែអន្ទាក់	1,700	5	250918	1448299	251360	1447586	ដីស	4	សប្បុរសជន	សប្បុរសជន	2010		
46	137	ស្ទឹងត្រង់	ភូមិបាយសី - អូរកន្លៀងវ៉ា	3,400	5	251778	1447557	250383	1444497	ដីស	4	សប្បុរសជន	សប្បុរសជន	2000		
47	138	ស្ទឹងត្រង់	វត្តភ្នំក្រិញ - ស្រែអន្ទាក់	2,700	5	248904	1446672	249790	1448672	ដីស	4	ថវិកាជាតិ	ឃុំ	2012	3	1
48	139	ស្ទឹងត្រង់	ចូលវត្តសុវណ្ណមុនីតិវិរតនាម	1,800	5	248575	1447304	248021	1445904	ដីស	4	ថវិកាជាតិ	ឃុំ	2008		

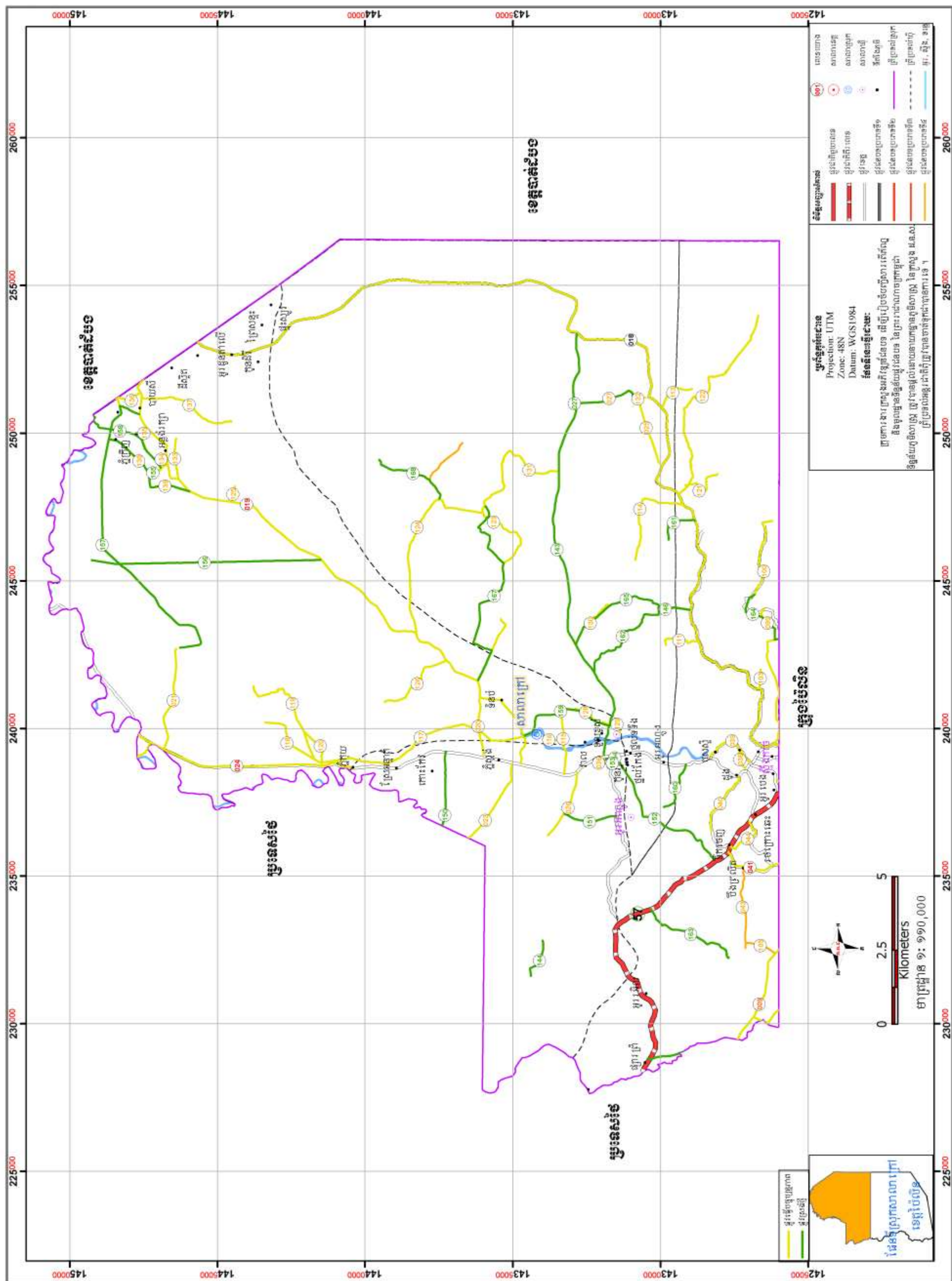
ល.រ	លេខយោង	ឃុំ/សង្កាត់	ឈ្មោះផ្លូវ	ប្រវែង(ម)	ទទឹង (ម)	និយាមកា				ប្រភេទកម្រាល	ប្រភេទ	ប្រភពថវិកា	អនុវត្តដោយ	ឆ្នាំជួសជុល	សំណង់សិល្បកម្ម	
						ចំណុចដើមផ្លូវ		ចំណុចចុងផ្លូវ							លូ	ស្ពាន
						x	y	x	y							
49	143	អូរអណ្តូង	ថ្នល់កែង-អូរ ចិត្តប្រាំ	15,200	5	239102	1431921	253376	1432821	ល្បាយកំទេច ថ្មភ្នំ	1	ថវិកាជាតិ	សាលាខេត្ត, មន្ទីរអភិវឌ្ឍន៍	2019	24	2
50	144	ស្ទឹងកាច់	អូរអិល - បញ្ជាការលេខ 523	1,500	5	232845	1433992	231592	1434381	ល្បាយកំទេច ថ្មភ្នំ	4	ថវិកាជាតិ	មន្ទីរអភិវឌ្ឍ ន៍ជនបទ	2015	1	0
51	146	អូរអណ្តូង	អណ្តូងថ្ម	1,700	4	244008	1428992	244364	1430451	ល្បាយកំទេច ថ្មភ្នំ	4	ថវិកាជាតិ	មន្ទីរអភិវឌ្ឍ ន៍ជនបទ	2015	2	0
52	149	ស្ទឹងកាច់	បឹងព្រលិត-ផ្លូវ ជាតិលេខ១០ ចាស់	2,200	4	235430	1425592	233495	1425302	ផ្សេងៗ	4					
53	150	សាលាក្រៅ	ស្រែម្តង-បឹងអា ជាង	4,400	5	239233	1437249	235187	1437676	ល្បាយកំទេច ថ្មភ្នំ	2	ថវិកាជាតិ	មូលនិធិឃុំ	2019	4	0
54	151	សាលាក្រៅ	សាយឡូសៀ លេក-ភ្នំស្តង់	1,900	4	237109	1433268	237034	1431476	ល្បាយកំទេច ថ្មភ្នំ	4	ថវិកាជាតិ	មូលនិធិឃុំ	2018		
55	152	ស្ទឹងកាច់, អូរអណ្តូង	ផ្លូវលេខ៥៧ភូមិ បឹងព្រលិត-វត្ត សាមគ្គីគិរីសំរិទ្ធិ	5,400	5	235547	1428163	239119	1431464	ល្បាយកំទេច ថ្មភ្នំ	3	ថវិកាជាតិ	មន្ទីរអភិវឌ្ឍ ន៍ជនបទ	2017		
56	153	អូរអណ្តូង	ភូមិកូនភ្នំ-វត្ត សាមគ្គីគិរីសំរិទ្ធិ	398	5	238775	1431787	238879	1431413	ល្បាយកំទេច ថ្មភ្នំ	4	ថវិកាជាតិ	មន្ទីរអភិវឌ្ឍ ន៍ជនបទ	2017		
57	154	អូរអណ្តូង	ភូមិបឹងត្រកូន- វត្តសាមគ្គីគិរីសំ រិទ្ធិ	441	5	239015	1431446	238948	1431874	ល្បាយកំទេច ថ្មភ្នំ	4	ថវិកាជាតិ	មន្ទីរអភិវឌ្ឍ ន៍ជនបទ	2017		
58	155	ស្ទឹងត្រង់, សាលាក្រៅ	បំបែកខាងឆ្វេង ផ្លូវជើងស្នំភ្នំក្រិ ញ-ភូមិកោះកែវ	3,700	5	248029	1445926	249793	1448663	ល្បាយកំទេច ថ្មភ្នំ	3	ថវិកាជាតិ	សាលាខេត្ត	2019	4	0
59	156	សាលាក្រៅ ,ស្ទឹងត្រង់	សាយឡូ បែតង-ស្រែ អន្ទាក់	7,900	5	245703	1441481	245700	1449273	ល្បាយកំទេច ថ្មភ្នំ	3	ថវិកាជាតិ	សាលាខេត្ត	2019		1
60	157	សាលាក្រៅ ,ស្ទឹងត្រង់	ស្រែអន្ទាក់-ភ្នំ ព្រៀល	11,300	5	242736	1446254	250644	1447629	ល្បាយកំទេច ថ្មភ្នំ	3	ថវិកាជាតិ	សាលាខេត្ត	2017		1
61	158	ស្ទឹងត្រង់	ភ្នំក្រិញ-អូរកន្ទ ធៀងរ៉ា	3,900	5	248823	1446900	251052	1449273	ល្បាយកំទេច ថ្មភ្នំ	4	ថវិកាជាតិ	សាលាខេត្ត	2018		
62	159	ស្ទឹងត្រង់	ថ្នល់កែង-វត្ត ចាស់	3,700	5	240090	1431736	239756	1434622	ល្បាយកំទេច ថ្មភ្នំ	4	ថវិកាជាតិ	សាលាខេត្ត	2017		
63	160	ស្ទឹងកាច់	ភូមិបុស្ស-ភូមិ ថ្នល់ទទឹង	1,900	4	238779	1429146	237328	1429901	ដីស	4	ថវិកាជាតិ	សហគមន៍	2008	0	0

ល.រ	លេខយោង	ឃុំ/សង្កាត់	ឈ្មោះផ្លូវ	ប្រវែង(ម)	ទទឹង (ម)	និយាមកា				ប្រភេទកម្រាល	ប្រភេទថ្នាំ	ប្រភេទថវិកា	អនុវត្តដោយ	ឆ្នាំជួសជុល	សំណង់សិល្បកម្ម	
						ចំណុចដើមផ្លូវ		ចំណុចចុងផ្លូវ							លូ	ស្ពាន
						x	y	x	y							
64	161	ស្ទឹងកាច់	វត្តស្រង់-ភ្នំព្រះឥន្ទ្រ	1,500	4	247007	1428830	246364	1429716	ដីស	4	សហគមន៍	សហគមន៍	2005	0	0
65	162	អូរអណ្តូង	អូរជ្រៅ-ចំការស្វាយយន់កប	3,700	4	241916	1432242	244050	1430054	ដីស	4	សហគមន៍	សហគមន៍	2007	0	0
66	163	ស្ទឹងកាច់	រោងចក្រចំណីសត្វCP-ភ្នំវែង	3,500	4	233904	1430327	232245	1427655	ល្បាយកំទេចថ្មភ្នំ	4	សហគមន៍	សហគមន៍	2010		
67	164	ប៉ៃលិន	សួនអំពៅកើត-សាលារៀនខកម្មស	3,100	5	242983	1425409	244532	1426791	ល្បាយកំទេចថ្មភ្នំ	3	ថវិកាជាតិ	មន្ទីរអភិវឌ្ឍន៍ជនបទ	2019		
68	165	ស្ទឹងកាច់, អូរអណ្តូង	សាយឡាយផ្ទះ-ចំការតាដើនតាយើ	4,800	5	244256	1430261	242840	1432860	ល្បាយកំទេចថ្មភ្នំ	3	ថវិកាជាតិ	សាលាខេត្ត, មន្ទីរអភិវឌ្ឍន៍	2018		
69	166	ស្ទឹងកាច់, បយ៉ាខា	ផ្លូវក្រវ៉ាត់ព្រំដែន	22,800	8	228813	1430435	231777	1412409	ល្បាយកំទេចថ្មភ្នំ	1	ថវិកាជាតិ	កងវិស្វកម្ម	2016	41	5
70	167	ស្ទឹងត្រង់, អូរអណ្តូង	ស្ពានថ្មទំនប់-ចំការស្វាយចែមូរទឹកភ្នំ	7,700	5	241619	1436190	247537	1435933	ល្បាយកំទេចថ្មភ្នំ	3	ថវិកាជាតិ	មន្ទីរអភិវឌ្ឍន៍ជនបទ	2019	0	0
71	168	ស្ទឹងត្រង់	ភ្នំកេះ-បាយសី	2,800	5	247760	1437486	249112	1439524	ល្បាយកំទេចថ្មភ្នំ	4	សហគមន៍	សហគមន៍	2007	0	0
			សរុប	276,837											259	14
			សរុបរួម	517,091											550	26

ប្រភេទកម្រៃ និងប្រតិបត្តិការបណ្តុះបណ្តាល (ប)



ផែនទីផ្លូវជនបទស្រុកសាលាក្រៅ



## ប្រភេទកម្រាល និងប្រវែងផ្លូវជនបទខេត្តប៉ៃលិន ឆ្នាំ ២០២០

ល.រ	ប្រភេទកម្រាល	ប្រវែង (គ.ម)
១	កៅស៊ូ ១ ជាន់	
២	កៅស៊ូ ២ ជាន់	13.730
៣	បេតុង	
៤	ក្រូសក្រហម	33.007
៥	ល្បាយក្រូសអាចម៍ផ្កាយ	
៦	ល្បាយកំទេចថ្មក្តី	322.495
៧	ដីស	145.659
៨	ឡាច់ក្តី	
៩	ផ្សេងៗ	2.200
	<b>សរុប</b>	<b>517.091</b>

### ក្រសួងអភិវឌ្ឍន៍ជនបទ

អាសយដ្ឋាន កាច់ជ្រុងផ្លូវលេខ ១៦៩ និងមហាវិថីសហព័ន្ធរុស្ស៊ី រាជធានីភ្នំពេញ ទូរស័ព្ទ (855) 23 884 639

ទូរសារ (855) 23 881 615 ប្រអប់សំបុត្រ 2016 គេហទំព័រ [www.mrd.gov.kh](http://www.mrd.gov.kh) អ៊ីមែល [info@mrd.gov.kh](mailto:info@mrd.gov.kh)